

# MAPA DO CELÓW PROJEKTOWYCH

Skala 1: 500

Powiat: świębodziński  
 Gmina: LUBRZA  
 Obręb: ZAGÓRZE  
 Mapa: 421.324.081  
 Działka: 75/15

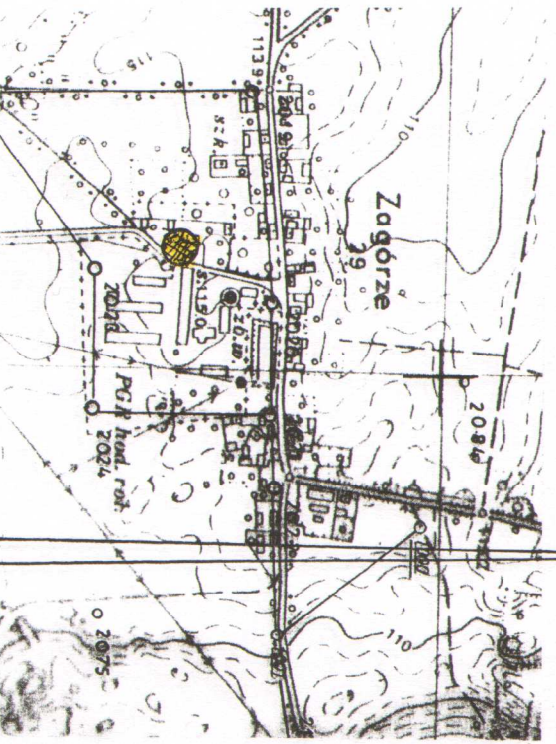
Mapę wykonano z powiększenia kserograficznego, mapy zasadniczej PCV160, oraz pomiaru uzupełniającego wykonanego 29-09-2011 r.

Wyk. Geod. apr. Andrzej Półtorak

KERG: 1020-46/2011  
 DZ: 4164/2011

**Firma "GODET"**  
 Andrzej Półtorak  
 geodeta uprawniony nr. 14165  
 ul. Mickiewicza 32, 68-200 Świębodziń  
 tel. (068) 4531102, fax. (068) 987994383  
 REGON 970391003, NIP 631-103-60-84

UWAGA!!! Nie wykłacza się istnienia innych sieci uzbrojenia podziemnego niż widocznych na mapie, a nie zgłoszonych do inwentaryzacji, przez jednostki geodezyjne.




ORIENTACJA 1:10000

Z up. STAROSTY  
 Ewa Kłosiak  
 Inspektor w Wydziale Geodezji,  
 Kartografii i Katastru

P.O.D.G. i K. w Świębodzińcu  
 DZ. 4164/2011  
 za zgodność z oryginałem  
 2011 10 05  
 2011 10 05  
 data podpis

- PE40 - projektowane przyłącze wodne PE40 (po trasie istniejącego)
- PCV160 - projektowane przyłącze kanalizacyjne PCV 160 i = 1,5%
- SK1 - SK5 - projektowane tworzywowe studnie kanalizacyjne Ø315
- SK6 - istniejąca studnia kanalizacyjna
- Ww - miejsce włączenia w istniejący wodociąg PE160
- SW - projektowana studnia wodomierzowa

## OZNACZENIA:



- budynek mieszkalny z  
 oznaczeniem na cele socjalne

A...H - granica działki 75/15

±0.00=115.68 m n.p.m.

### STAROSTA ŚWIEBODZIŃSKI

Powiatowy Urząd Dokumentacji Geodezyjnej i Kartograficznej  
 Reprodukowane, rozpowieszchraniane i rozprowadzanie niniejszego dokumentu wymaga zezwolenia, o którym mowa w art. 18 ustawy z dnia 17 maja 1989 r. - Prawo Geodezyjne i Kartograficzne (tj. Dz. U. z 2005 r., Nr 240, poz. 2027 ze zm.)

Świebodziń, dnia 2011 10 05

Janina Kurzyk INSPEKTOR

Świebodziń, dnia 2011 10 05

### STAROSTA ŚWIEBODZIŃSKI

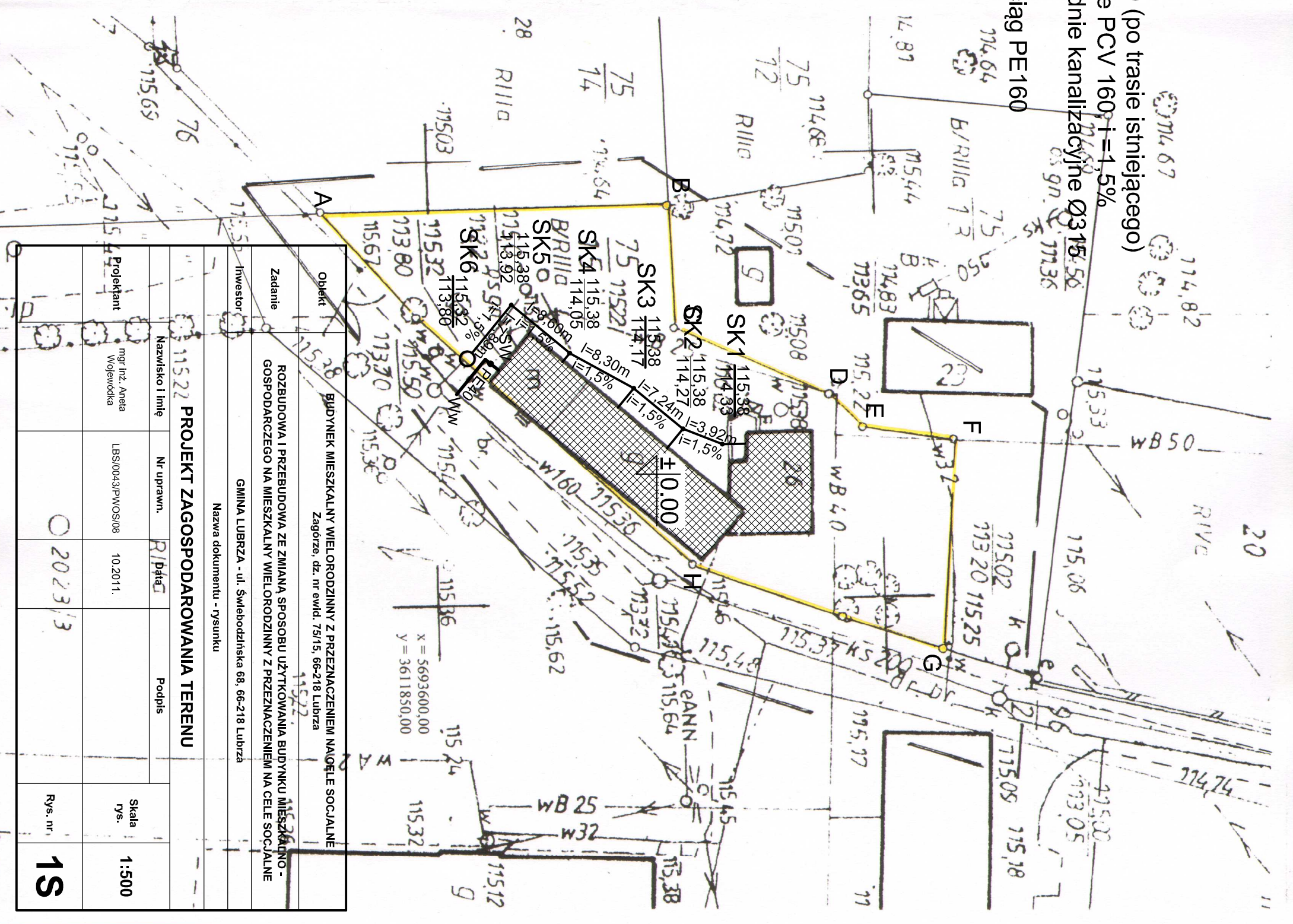
Powiatowy Urząd Dokumentacji Geodezyjnej i Kartograficznej  
 W obszarze oznaczonym linią dokonano aktualizacji treści mapy zasadniczej. Dokumenty z pomiaru uzupełniającego przyjęto do zasobu powiatowego w dniu 2011 10 05 i zarejestrowano pod nr 42/2011.

Kontrola mapy może służyć do robót projektowych. Wykonalność obiektów budowlanych wyrażonych na bieżącej podległej wytyczeniu i inwentaryzacji wykonawczej przez jednostki uprawnione do wykonania map geodezyjnych.

Świebodziń, dnia 2011 10 05

Janina Kurzyk INSPEKTOR

Świebodziń, dnia 2011 10 05



Nazwa dokumentu - rysunku		Nazwa dokumentu - rysunku	
GMINA LUBRZA - ul. Świębodzińska 68, 66-218 Lubrza		GMINA LUBRZA - ul. Świębodzińska 68, 66-218 Lubrza	
Zadanie BUDYNEK MIESZKALNY WIELORODZINNY Z PRZEZNACZENIEM NA CELE SOCJALNE ROZBUDOWA I PRZEBUDOWA ZE ZMIANĄ SPOSOBU UŻYTKOWANIA BUDYNKU MIESZKALNO-GOSPODARCZEGO NA MIESZKALNY WIELORODZINNY Z PRZEZNACZENIEM NA CELE SOCJALNE		Zadanie BUDYNEK MIESZKALNY WIELORODZINNY Z PRZEZNACZENIEM NA CELE SOCJALNE ROZBUDOWA I PRZEBUDOWA ZE ZMIANĄ SPOSOBU UŻYTKOWANIA BUDYNKU MIESZKALNO-GOSPODARCZEGO NA MIESZKALNY WIELORODZINNY Z PRZEZNACZENIEM NA CELE SOCJALNE	
Objekt BUDYNEK MIESZKALNY WIELORODZINNY Z PRZEZNACZENIEM NA CELE SOCJALNE Zagórze, dz. nr ewid. 75/15, 66-218 Lubrza		Objekt BUDYNEK MIESZKALNY WIELORODZINNY Z PRZEZNACZENIEM NA CELE SOCJALNE Zagórze, dz. nr ewid. 75/15, 66-218 Lubrza	
Inwestor GMINA LUBRZA - ul. Świębodzińska 68, 66-218 Lubrza		Inwestor GMINA LUBRZA - ul. Świębodzińska 68, 66-218 Lubrza	
Projektant mgr inż. Aneta Wojewódka		Projektant mgr inż. Aneta Wojewódka	
Nr uprawn. 10.2011.		Nr uprawn. 10.2011.	
Data 2023/3		Data 2023/3	
Skala rys. 1:500		Skala rys. 1:500	
Rys. nr. 1S		Rys. nr. 1S	