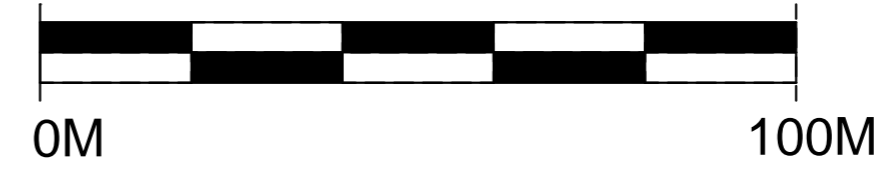
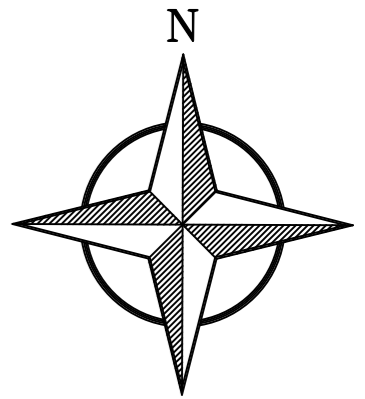


GMINA LUBRZA



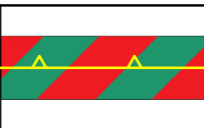

MIEJSCOWY PLAN ZAGOSPODAROWANIA PRZESTRZENNEGO OBEJMUJĄCY TERENY

POŁOŻONE W OBRĘBIE STAROPOLE

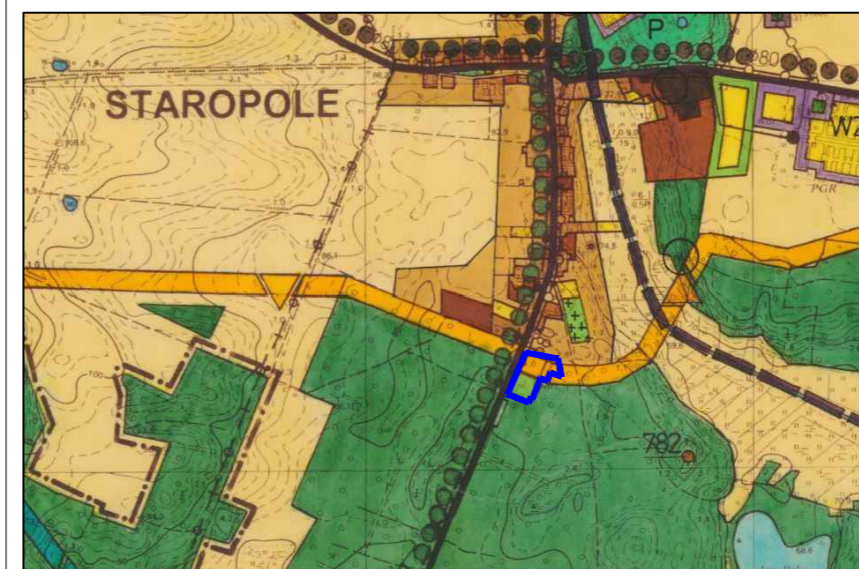
SKALA 1:1000 PODZIAŁKA LINIOWA



OZNACZENIA:

-  GRANICA OPRACOWANIA PLANU
-  LINIE ROZGRANICZAJĄCE TERENY O RÓŻNYM PRZEZNACZENIU
LUB RÓŻNYCH ZASADACH ZAGOSPODAROWANIA
-  NIEPRZEKRACZALNE LINIE ZABUDOWY
-  TERENY SPORTU I REKREACJI

WYRYS ZE STUDYUM



GRANICE OBSZARU OBJĘTEGO PROJEKTEM
PLANU MIEJSCOWEGO

PRO-PLAN PRACOWNIA URBANISTYCZNA

PRO IWONA CZAPLIŃSKA

65-123 ZIELONA GÓRA, UL. KMICICA 5
TEL. 0684522931, e-mail: i.czaplinska@interia.pl

mgr inż. Marek Czaplinski uprawnienia urbanistyczne nr 1629
e-mail: marek.czaplinski@interia.pl tel. 607 33 90 66



Dane ewidencyjne dotyczące granic działek ewidencyjnych nie spełniają pod względem dokładności kryteriów obowiązujących standardów technicznych.

Czy zgodność niniejszej kopii z treścią materiału państwowego (materiał ewidencyjny i kartograficzny)	
Nazwa materiału zasobu	PAROSTA ŚWIEBODZIŃSKI ul. Kolejowa 2, 66-200 Świebodzin
Ausultator ewidencyjny materiał zasobu	m. 2050/1019 1:1000 w. Staropole 427, 233, 133
Data wykonania kopii	09 CZE 2015
Mie, nazwisko i podpis osoby reprezentującej organ	Jolanta Murzyk INSPEKTOR