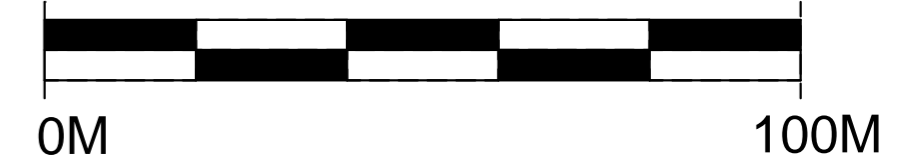






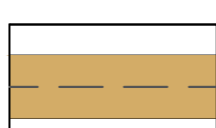


GMINA LUBRZA

MIEJSCOWY PLAN ZAGOSPODAROWANIA PRZESTRZENNEGO OBEJMUJĄCY TERENY POŁOŻONE W OBRĘBIE ZAGAJE SKALA 1:1000 PODZIAŁKA LINIOWA



OZNACZENIA:

-  GRANICA OPRACOWANIA PLANU
-  LINIE ROZGRANICZAJĄCE TERENY O RÓŻNYM PRZEZNACZENIU LUB RÓŻNYCH ZASADACH ZAGOSPODAROWANIA
-  NIEPRZEKRACZALNE LINIE ZABUDOWY
-  MN TERENY ZABUDOWY MIESZKANIOWEJ JEDNORODZINNEJ
-  W TERENY BUDOWLI I URZĄDZEŃ WODOCIĄGOWYCH
-  KDW TERENY DRÓG WEWNĘTRZNYCH
-  LINIE PODZIAŁÓW WEWNĘTRZNYCH - NIEOBOWIĄZUJĄCE

WYRYS ZE STUDIUM



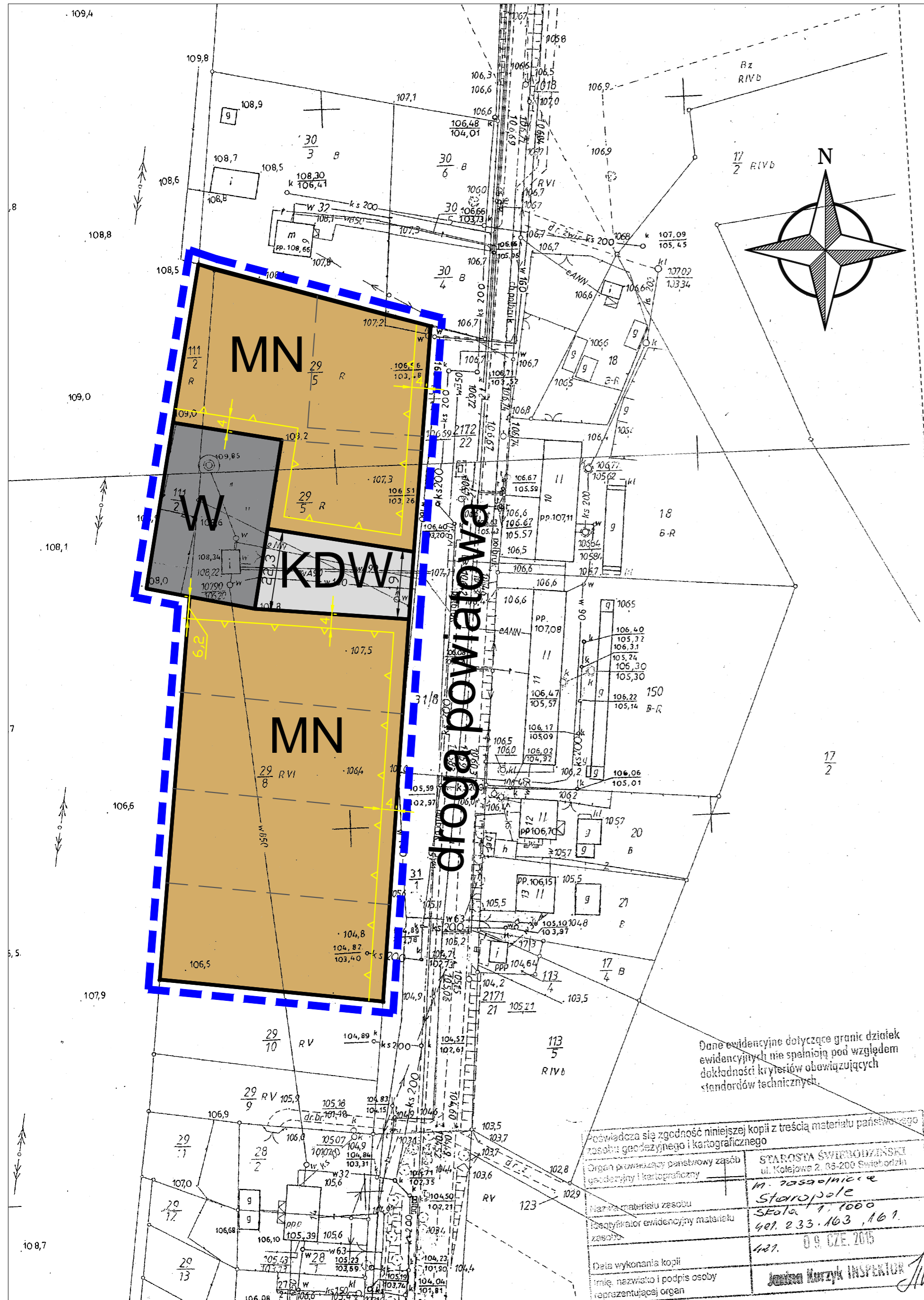
GRANICE OBSZARU OBJĘTEGO PROJEKTEM
PLANU MIEJSCOWEGO

PRO-PLAN PRACOWNIA URBANISTYCZNA

PRO IWONA CZAPLIŃSKA

65-123 ZIELONA GÓRA, UL. KMICICA 5
TEL. 0684522931, e-mail: i.czaplinska@interia.pl

mgr inż. Marek Czaplinski uprawnienia urbanistyczne nr 1629
e-mail: marek.czaplinski@interia.pl tel. 607 33 90 66



Dane ewidencyjne dotyczące granic działek ewidencyjnych nie spełniają pod względem dokładności kryteriów obowiązujących standardów technicznych.

Oświadczam o zgodności niniejszej kopii z treścią materiału państwowego zasobu geodezyjnego i kartograficznego	
Organ prowadzący państwowy zasób geodezyjny i kartograficzny	STAROSTA ŚWIERODZIŃSKI ul. Kolejowa 2, 65-200 Świdonów
Nazwa i adres materiału zasobu geodezyjnego i kartograficznego	M. Kaszowice Staropole Skala 1:1000 401.233.163, 161.
Data wykonania kopii	12.11.2015
Imię, nazwisko i podpis osoby reprezentującej organ	<i>[Signature]</i> INSPEKTOR