

GMINA LUBRZA

MIEJSCOWY PLAN ZAGOSPODAROWANIA PRZESTRZENNEGO OBEJMUJĄCY TERENY POŁOŻONE W OBRĘBIE LUBRZA

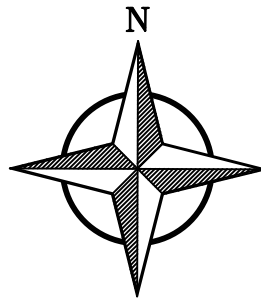
SKALA 1:1000 PODZIAŁKA LINIOWA

RYSUNEK PLANU - ZAŁĄCZNIK NR 8
DO UCHWAŁY NR XX / 128 / 2016
RADY GMINY W LUBRZY
Z DNIA 29 LISTOPADA 2016 ROKU



0M


100M



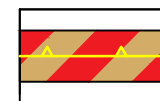
OZNACZENIA:



GRANICA OPRACOWANIA PLANU



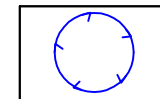
LINIE ROZGRANICZAJĄCE TERENY O RÓŻNYM PRZEZNACZENIU
LUB RÓŻNYCH ZASADACH ZAGOSPODAROWANIA



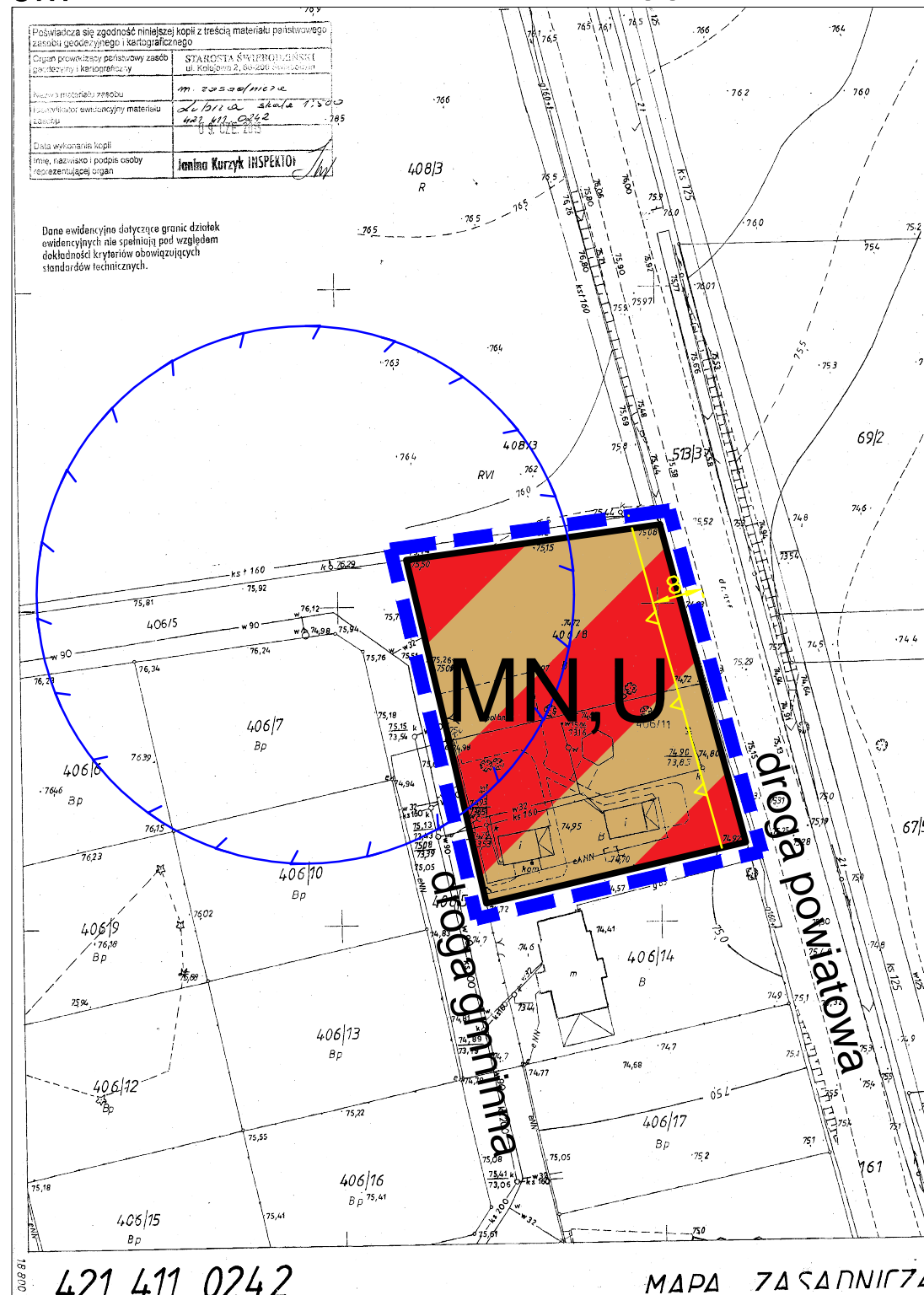
NIEPRZEKRACZALNE LINIE ZABUDOWY



TERENY ZABUDOWY MIESZKANIOWO - USŁUGOWEJ



STANOWISKO ARCHEOLOGICZNE



WYRYS ZE STUDIUM



GRANICE OBSZARU OBJĘTEGO PROJEKTEM
PLANU MIEJSCOWEGO

PRO-PLAN PRACOWNIA URBANISTYCZNA

PRO IWONA CZAPLIŃSKA

65-123 ZIELONA GÓRA, UL. KMICICA 5
TEL. 0684522931, e-mail: i.czaplinska@interia.pl

mgr inż. Marek Czaplinski uprawnienia urbanistyczne nr 1629
e-mail: marek.czaplinski@interia.pl tel. 607 33 90 66

421.411.024.2

MAPA 7A SANNICZA