

**UCHWAŁA NR VII/61/19  
RADY GMINY LUBRZA**

z dnia 30 maja 2019 r.

**w sprawie ustanowienia pomników przyrody na terenie gminy Lubrza**

Na podstawie art. 44 ust. 1, ust. 2 i ust. 3a, w związku z art. 45 ust. 1 ustawy z dnia 16 kwietnia 2004 r. o ochronie przyrody (Dz. U. z 2018 r. poz. 1614) oraz art. 35 ust. 1 ustawy z dnia 23 stycznia 2009 r. o zmianie niektórych ustaw w związku ze zmianami w organizacji i podziale zadań administracji publicznej w województwie (Dz. U. z 2009 r. Nr 92, poz. 753 z późn. zm.), po uzgodnieniu z właściwym Regionalnym Dyrektorem Ochrony Środowiska w Gorzowie Wlkp., Rada Gminy w Lubrzy uchwała, co następuje:

**§ 1. 1. 1.** Ustanawia się pomnikami przyrody położone na terenie gminy Lubrza pojedyncze twory przyrody żywej (drzewa) lub ich skupiska (drzewa oraz inne rośliny, tj. bluszcz pospolity).

2. Nazwy (w tym nazwy własne), wymiary oraz położenie pomników przyrody, określa załącznik nr 1 do uchwały.

3. Lokalizację pomników przyrody przedstawiają mapy stanowiące załączniki nr 2 do 11 do uchwały.

**§ 2. 2.** Nadzór nad pomnikami przyrody sprawuje Wójt Gminy Lubrza.

**§ 3. 3.** Szczególnym celem ochrony pomników przyrody o których mowa w § 1 jest zachowanie ich wartości przyrodniczej i krajobrazowej.

**§ 4. 4.** W stosunku do pomników przyrody wprowadza się następujące zakazy:

- 1) niszczenia, uszkodzenia lub przekształcania obiektu lub obszaru;
- 2) wykonywania prac ziemnych trwale zniekształcających rzeźbę terenu, z wyjątkiem prac związanych z zabezpieczeniem przeciwsztormowym lub przeciwpowodziowym, albo budową, odbudową, utrzymywaniem, remontem lub naprawą urządzeń wodnych;
- 3) uszkodzenia i zanieczyszczenia gleby;
- 4) dokonywania zmian stosunków wodnych, jeżeli zmiany te nie służą ochronie przyrody albo racjonalnej gospodarce rolnej, leśnej, wodnej lub rybackiej;
- 5) wylewania gnojowicy, z wyjątkiem nawożenia użytkowanych gruntów rolnych;
- 6) zmiany sposobu użytkowania ziemi;
- 7) umieszczania tablic reklamowych.

**§ 5. 5.** W stosunku do pomników przyrody o których mowa w § 1, w ramach czynnej ochrony, ustala się:

- 1) obowiązek monitorowania oznakowania pomników przyrody i uzupełniania jego braku;
- 2) obowiązek monitorowania stanu zdrowotnego pomników przyrody oraz wykonywania prac pielęgnacyjnych i zabezpieczających na potrzeby ochrony przyrody w ramach zabiegów pielęgnacyjnych oraz w sytuacjach zagrożenia bezpieczeństwa użytkowników nieruchomości, na których rosną bądź nieruchomości sąsiednich;
- 3) wykonywanie działań w celu utrzymania właściwego stanu pomników przyrody i realizacji celów ochrony.

**§ 6. 6.** Wykonanie uchwały powierza się Wójtowi Gminy Lubrza.

7. Uchwała wchodzi w życie po upływie 14 dni od dnia ogłoszenia w Dzienniku Urzędowym Województwa Lubuskiego.

Przewodniczący Rady Gminy

**Piotr Kaczowski**

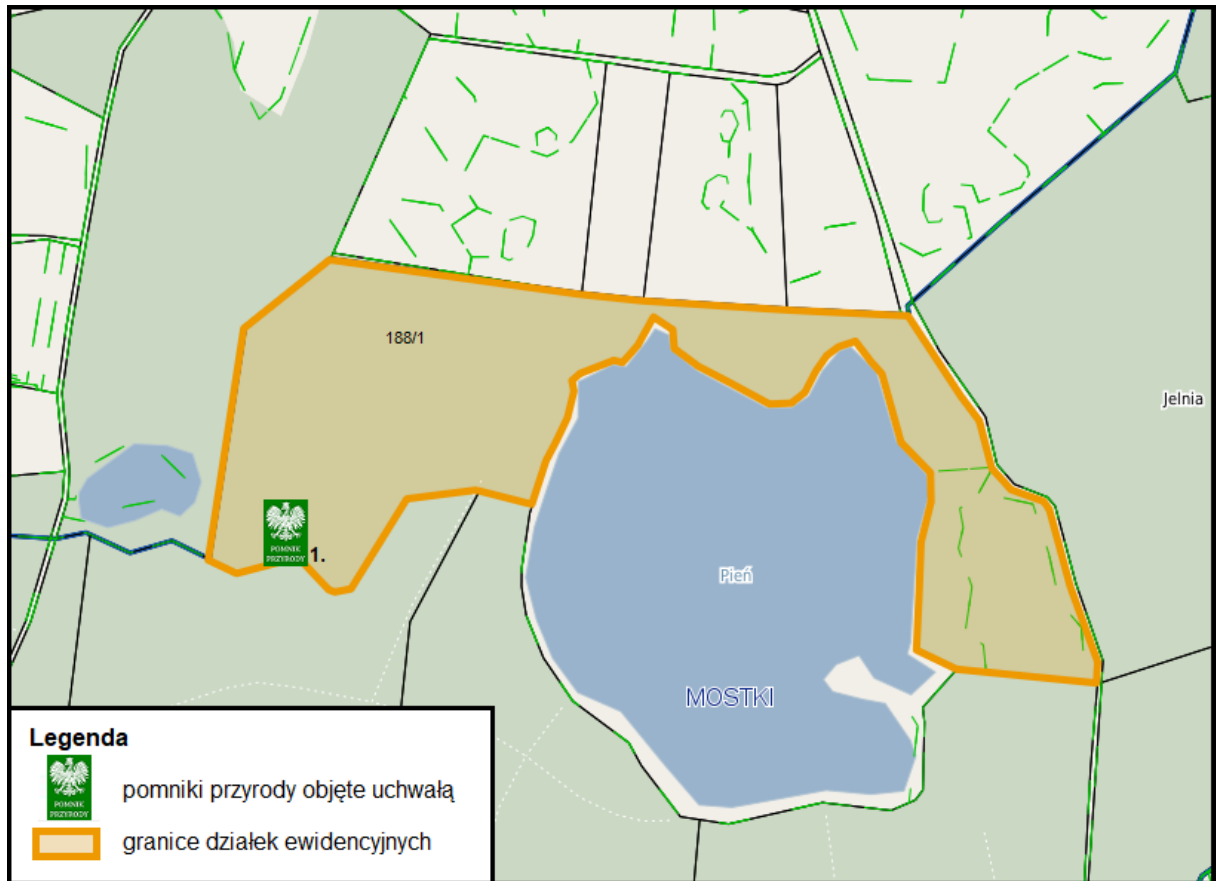
Załącznik nr 1  
do UCHWAŁY Nr VII/61/19  
RADY GMINY LUBRZA  
z dnia 30 maja 2019r.

Lp.	Typ i rodzaj	Twory przyrody	Nazwa	Wymiary		Lokalizacja				
				Obwód na wysokości 1,3 m [cm]	Wys. [m]	Miejscowość	Działki ewidencyjne	Położenie geograficzne (długość geograficzna, szerokość geograficzna)	opis lokalizacji, numer załącznika przedstawiającego lokalizację pomnika przyrody)	Rodzaj gruntów
1		źródlika z siedliskami rzadkich roślin torfowiskowych	"KRZECZKOWSKIE BAGNO"	o pow. 2,38ha		Mostki	188/1	N:52° 16'25" E:15°26'51.1"	N-ctwo Świebodzin, obr. Leśny Świebodzin, L-ctwo Lubrza, oddz. 188k załącznik nr 2	Ls, N
2	Pojedynczy (drzewo)	Buk zwyczajny <i>Fagus sylvatica</i>	ŚLAWOMIR	400 cm	ok. 23	Przelazy	207/1	N:52° 15'30.6" E:15°22'02.4"	N-ctwo Świebodzin, L-ctwo Bucze, oddz. 338d. rośnie w drzewostanie bukowo-dębowym ok. 20m od drogi leśnej załącznik nr 3	Ls
3	Pojedynczy (drzewo)	Buk zwyczajny <i>Fagus sylvatica</i>	ZYGMUNT	540 cm	ok. 25	Przelazy	208	N:52° 15'30" E:15°22'38"	N-ctwo Świebodzin, L-ctwo Bucze, oddz. 339 c załącznik nr 3	Ls, N
4	Pojedynczy (drzewo)	Dąb szypułkowy <i>Quercus robur</i>	BOLESŁAW	560 cm	22	Zagaje	141/1 przy działce 45/4	N:52° 19'36.8" E:15°24'59.2"	rośnie przy drodze powiatowej 0,5 km od wsi Zagaje przy działce N-ctwo Świebodzin, L-ctwo Staropole, oddz. 45 a. załącznik nr 4	Ls

5	Pojedynczy (drzewo)	Dąb szypułkowy <i>Quercus robur</i>	ROBERT	390 cm	25	Lubrza	117/1	N:52° 18'44.2" E:15°27'08.3"	N-ctwo Świebodzin, L-ctwo Lubrza, oddz. 117 a. rośnie na rozdrożu dróg załącznik nr 5	Ls
6	Pojedynczy (drzewo)	Dąb szypułkowy <i>Quercus robur</i>	RAFAŁ	750 cm	22	Mostki	205/1	N:52° 15'52.8" E:15°22'45.6"	N-ctwo Świebodzin, L-ctwo Bucze, oddz. 336 f. rośnie przy drodze ogrodzone drewnianym płotkiem załącznik nr 3	Ls
7	Pojedynczy (drzewo)	Dąb szypułkowy <i>Quercus robur</i>	TOMASZ	450 cm	ok. 22	Bucze	105/1	N:52° 17'52" E:15°21'43"	N-ctwo Świebodzin, obr. Leśny Łągów, L-ctwo Bucze, oddz. 105a. rośnie przy drodze powiatowej prowadzącej do miejscowości Żelechów załącznik nr 6	RIVA, RV, PsV, Ls, WS, N, W
8		Głaz narzutowy	„ KRZYŚ ”	580cm		Zagórze	130/1	N:52° 16'13" E:15°21'02.2"	N-ctwo Świebodzin, obr. Leśny Łągów, L-ctwo Bucze, oddz. 130 d załącznik nr 7	Ls
9	Pojedynczy (drzewo)	Dąb szypułkowy <i>Quercus robur</i>	IREK	675 cm	21	Zagaje	88/2.	N:52° 19'33.1" E:15°24'24.28"	Rośnie przy posesji nr 1 w m. Zagaje. załącznik nr 8	Br- III b S- III b S-IV a N
10	Pojedynczy (drzewo)	Lipa drobnolistna <i>Tilia cordata</i>	HELENKA	750 cm	15	Przelazy	204/4	N:52° 13'51.8" E:15°22'46.4"	Rośnie na terenie Ośrodka Wypoczynkowego w Przelazach. załącznik nr 9	Br- IVa Bz Dr W-IV a, S-IVa,
11	Pojedynczy (drzewo)	Dąb szypułkowy <i>Quercus robur</i>	EDWARD	692 cm	25	Bucze	135/13	N:52° 17'25.3" E:15°21'57.6"	Rośnie na terenie byłego Zakładu Rolnego w Bucze	B-RV

12	Pojedynczy (drzewo)	Dąb szypułkowy <i>Quercus robur</i>	JASŃ	683 cm	22	Bucze		N:52° 17'24.8" E:15°21'54.9"	załącznik nr 10	Ls III N
13	Pojedynczy (drzewo)	Modrzew europejski <i>Larix decidua</i>	MAŁGOSIA	280 cm	25	Bucze	135/12	N:52° 17'25.5" E:15°21'53.1"		Ls III N
14	Pojedynczy (drzewo)	Dąb szypułkowy <i>Quercus robur</i>	PIOTR	420 cm	ok. 20m	Boryszyn	145	N:52° 21'26" E:15°26'53.4"	Rośnie na podwórzu Szkoły Podstawowej w Boryszynie załącznik nr 11	B-RV

Położenie pomnika przyrody działka nr 188/1 obręb Mostki.



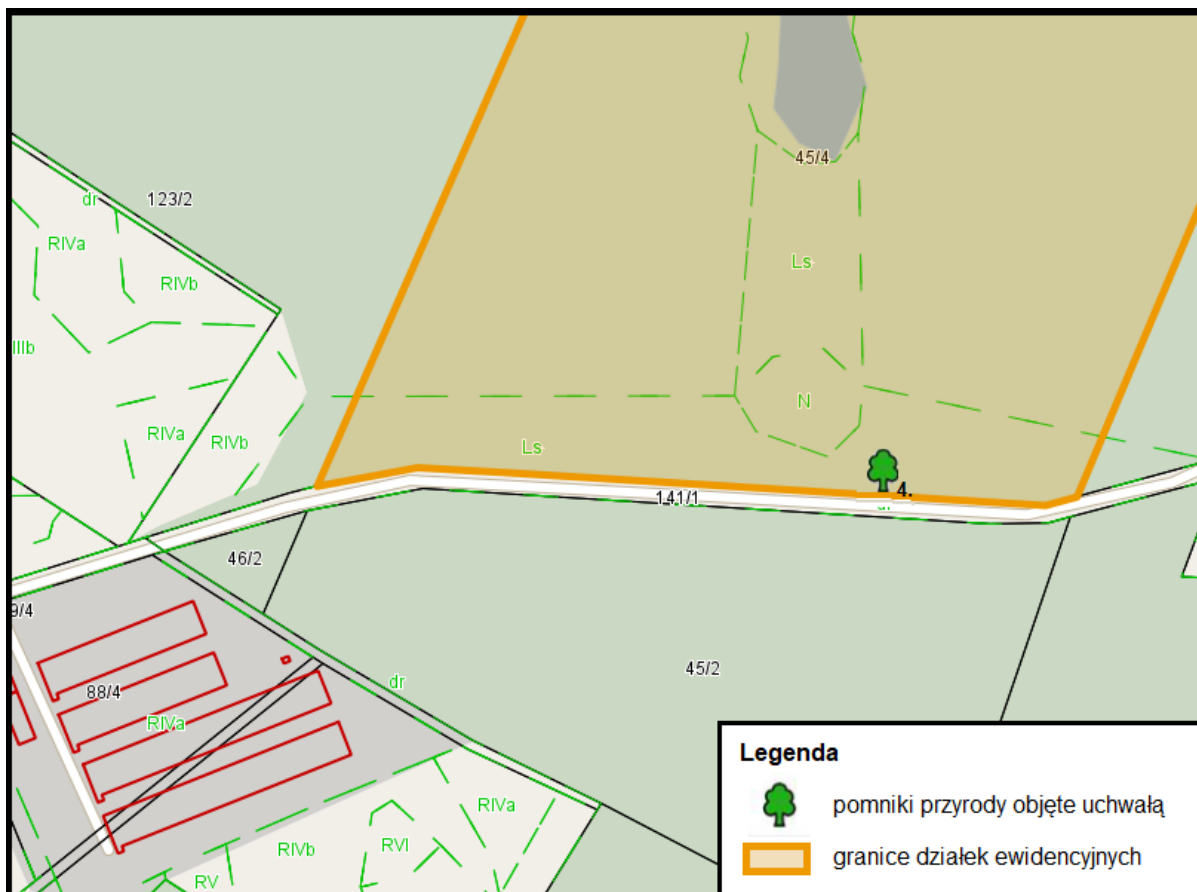
Położenie pomnika przyrody działka nr 207/1 obręb Przelazy , L-ctwo Bucze, oddz.338d.

Położenie pomnika przyrody działka nr 208 obręb Przelazy , L-ctwo Bucze, oddz.339 c.

Położenie pomnika przyrody działka 205/1 obręb Mostki, L-ctwo Bucze, oddz.336f.

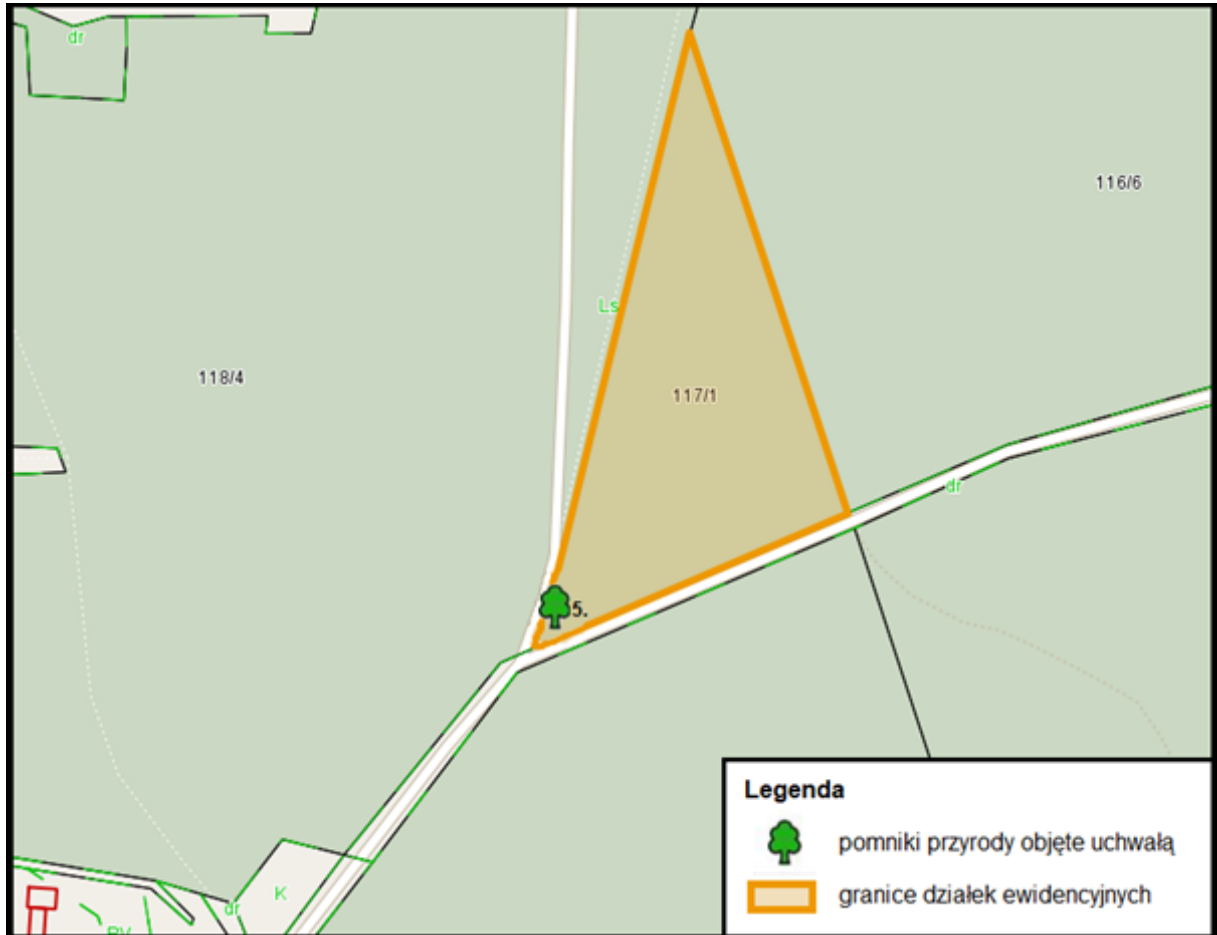


Położenie pomnika przyrody przy drodze powiatowej 0,5kg od wsi Zagaje, działka 141/1 obręb Zagaje, przy działce 45/5 L-ctwo Staropole, oddz.45.

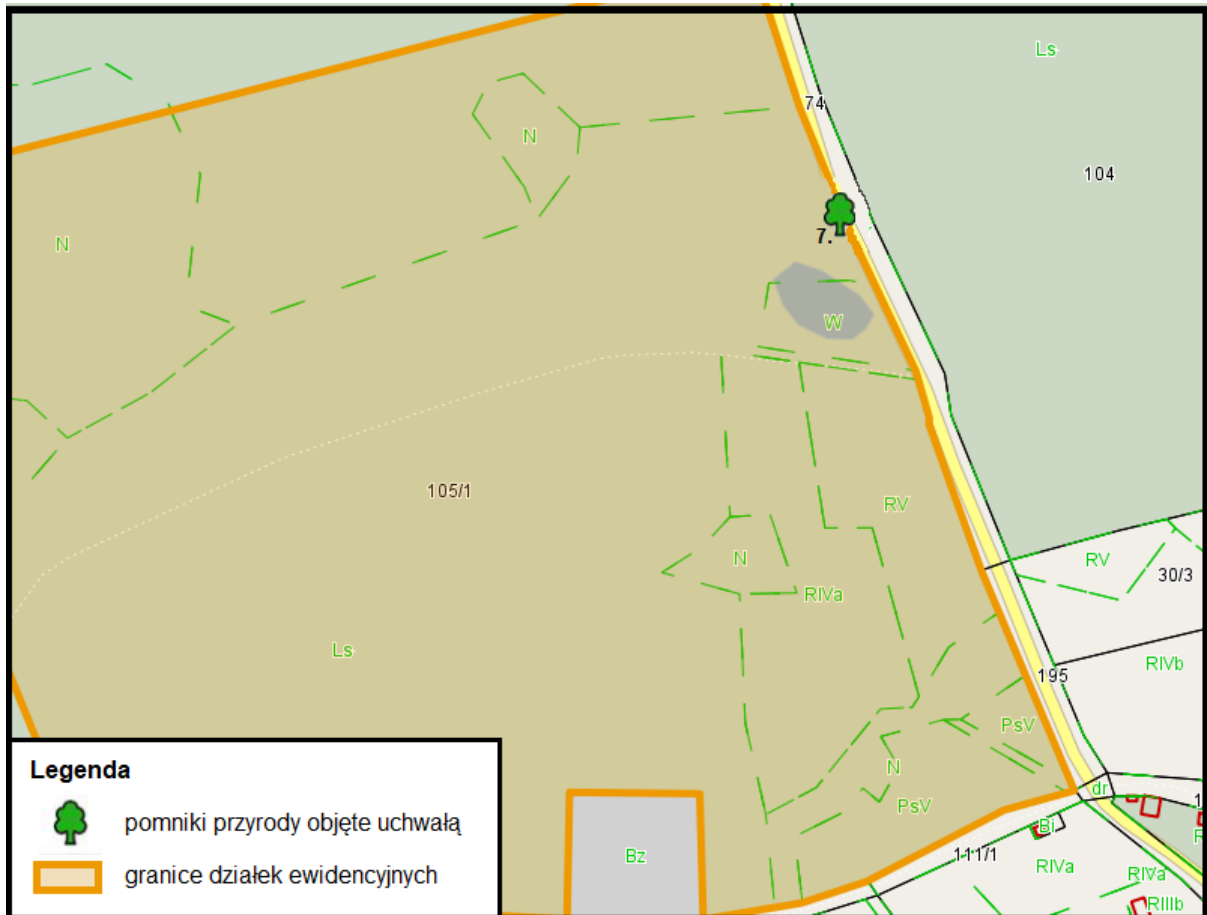




Położenie pomnika przyrody działka 117/1 obręb Lubrza, L-ctwo Lubrza, oddz.117a.



Położenie pomnika przyrody działka 105/1 obręb Bucze, L-ctwo Lubrza, oddz.105a.



Położenie pomnika przyrody działka nr 130/1L obręb Zagórze, L-ctwo Bucze, oddz.130 d.



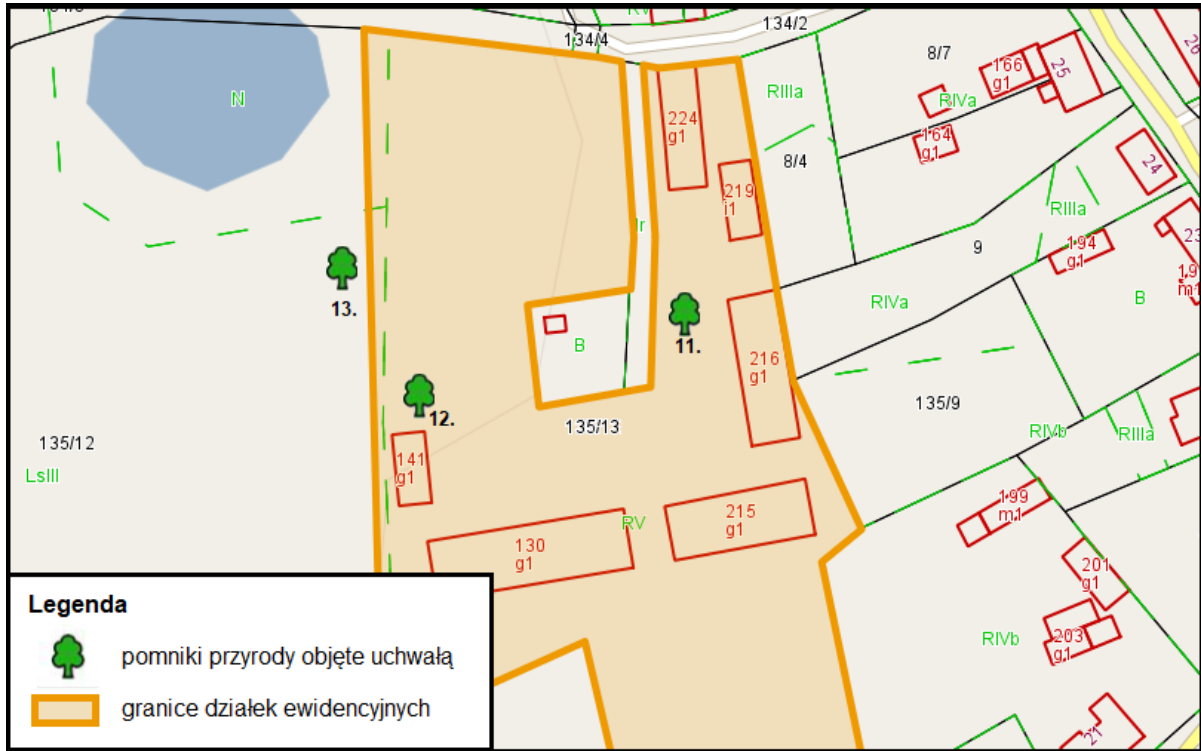
Położenie pomnika przyrody przy posesji Zagaje, działka nr 88/2 obręb Zagaje.



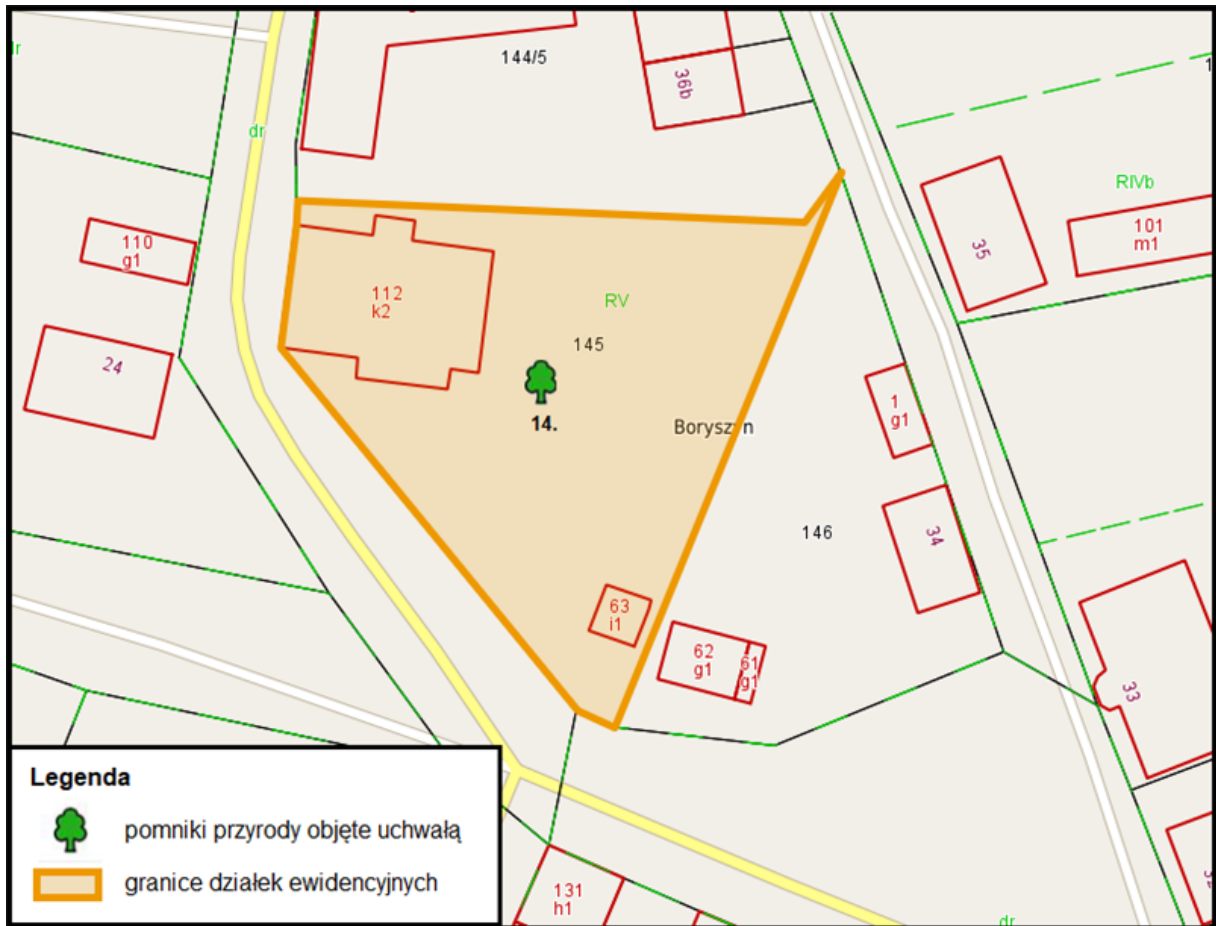
Położenie pomnika przyrody przy ośrodku wypoczynkowym w Przełazach, działka 204/4 obręb Przełazy.



Położenie pomnika przyrody działka nr 135/12 i 135/13 obręb Bucze, rośnie na terenie byłego Zakładu Rolnego.



Położenie pomnika przyrody na terenie Szkoły w Borszynie, działka nr 145 obręb Borszyn



## UZASADNIENIE

Zgodnie z ustawą z dnia 23 stycznia 2009 r. o zmianie niektórych ustaw w związku ze zmianami w organizacji i podziale zadań administracji publicznej w województwie (Dz. U. z 2009 r., Nr 92 poz. 753 z późn. zm.), zwanej ustawą kompetencyjną, kompetencje w zakresie pomników przyrody, użytków ekologicznych, zespołów przyrodniczo – krajobrazowych i stanowisk dokumentacyjnych zostały przekazane miejscowo właściwym radom gmin. Nadzór nad tymi formami ochrony przyrody, sprawują wójtowie, burmistrzowie, prezydenci miast. Jednocześnie akty prawa miejscowego w sprawie w/wym form ochrony przyrody wydane przed dniem 1 sierpnia 2012 r. zachowują swój status prawny do czasu wejścia w życie uchwał miejscowo właściwych rad gmin, aktualizujących dane w w/wym formach ochrony przyrody. W związku z powyższymi zmianami w ustawie kompetencyjnej, zachodzi konieczność podjęcia przez Radę Gminy powyższej uchwały, która to dostosowuje sytuację w/wym form ochrony przyrody do obecnego stanu prawnego. Wymienione w załączniku do uchwały formy ochrony przyrody - pomniki przyrody istnieją i zostały ustanowione:

- Rozporządzeniem Wojewody Lubuskiego Nr 29 z 19 maja 2006 r. w sprawie ustanowienia pomników przyrody /Dz.U.Woj.Lub. Nr 38 poz. 829 z dn. 5.06.2006 r./
- Rozporządzeniem Wojewody Lubuskiego Nr 30 z 19 maja 2006r. w sprawie ustanowienia pomników przyrody /Dz.U.Woj.Lub. Nr 38 poz. 830 z dn. 5.06.2006 r./
- Rozporządzeniem Wojewody Lubuskiego Nr 32 z 19 maja 2006 r. w sprawie ustanowienia pomników przyrody /Dz.U.Woj.Lub. Nr.38 poz. 832 z dn. 5.06.2006 r./
- Rozporządzeniem Wojewody Lubuskiego Nr 38 z 19 maja 2006r. w sprawie ustanowienia pomników przyrody /Dz.U.Woj.Lub. Nr 38 poz. 838 z dn. 5.06.2006 r./
- Rozporządzeniem Wojewody Lubuskiego Nr 42 z 19 maja 2006 r. w sprawie ustanowienia pomników przyrody /Dz.U.Woj.Lub. Nr 38 poz. 842 z dn.5.06.2006 r./
- Rozporządzeniem Wojewody Lubuskiego Nr 47 z 19 maja 2006 r. w sprawie ustanowienia pomników przyrody /Dz.U.Woj.Lub. Nr 38 poz. 847 z dn. 5.06.2006 r./
- Rozporządzeniem Wojewody Lubuskiego Nr 48 z 19 maja 2006r. w sprawie ustanowienia pomników przyrody /Dz.U.Woj.Lub. Nr 38 poz. 848 z dn. 5.06.2006 r./
- Rozporządzeniem Wojewody Lubuskiego Nr 51 z 19 maja 2006 r. w sprawie ustanowienia pomników przyrody /Dz.U.Woj.Lub. Nr 38 poz. 851 z dn. 5.06.2006 r./

Wejście w życie niniejszej uchwały, zgodnie z art. 35 ust. ustawy kompetencyjnej, będzie równoznaczne z utratą mocy dotychczasowego aktu prawa miejscowego. Uchwała stanie się tym samym obowiązującym aktem prawa miejscowego normującym funkcjonowanie w/wym formy ochrony przyrody. Zgodnie z powyższym, podstawę prawną do podjęcia niniejszej uchwały stanowi przepis art. 44 ust. 1 ustawy z dnia 16 kwietnia 2004 r. o ochronie przyrody (Dz. U. z 2018 r., poz. 142 z późn. zm.). zgodnie z którym ustanowienie pomników przyrody następuje w drodze uchwały rady gminy. W myśl art. 44 ust. 3a projekt uchwały wymaga uzgodnienia z właściwym regionalnym dyrektorem ochrony środowiska. Regionalny Dyrektor Ochrony Środowiska w Gorzowie Wlkp. uzgodnił projekt uchwały w sprawie pomników przyrody.