








LEGENDA:

-  GRANICE ADMINISTRACYJNE GMINY
-  GRANICE AGLOMERACJI
-  OBSZAR AGLOMERACJI
-  OBSZAR CHRONIONEGO KRAJOBRAZU – RYNNA PAKLICY I OŁOBOKU
-  OBSZAR NATURA 2000 – NIETOPEREK PLH080003
-  OCZYSZCZALNIA ŚCIEKÓW W M. LUBRZA
-  POMNIKI PRZYRODY

ARKUSZ NR 3

Romanówek

Bucze

Nowa Wioska

PLAN AGLOMERACJI LUBRZA

SKALA 1:25 000

