


„Analiza zagrożeń, w tym identyfikacja miejsc, w których występuje zagrożenie dla bezpieczeństwa osób wykorzystujących obszar wodny do pływania, kąpania się, uprawiania sportu lub rekreacji”.



Zatwierdzam
Wójt Gminy Lubrza

WÓJT
Ryszard Skonieczek

Lubrza, styczeń 2020 r.

SPIS TREŚCI

1. Cel i podstawy prawne opracowania	3
2. Miejsca w których występuje zagrożenie dla bezpieczeństwa osób wykorzystujących obszar wodny do pływania, kąpania się, uprawiania sportu lub rekreacji.....	4
2.1 Jezioro Goszcza.....	4
2.2 Jezioro Lubie.....	7
2.3 Jezioro Niestysz.....	8
2.4 Inne zbiorniki wodne i ciek, gdzie zidentyfikowano zagrożenia.....	11
3. Zagrożenia dla osób przebywających na obszarach wodnych na terenie Gminy Lubrza.....	12
4. Kontakty alarmowe	13
PODSUMOWANIE.....	14

1. Cel i podstawy prawne opracowania

Celem niniejszego opracowania jest analiza zagrożeń dla osób przebywających na obszarach wodnych, w tym identyfikacja miejsc, w których występuje zagrożenie dla bezpieczeństwa osób wykorzystujących obszar wodny do pływania, kąpania się, uprawiania sportu lub rekreacji.

Zgodnie z art. 4 ust. 1 ustawy z dnia 18 sierpnia 2011 r. o bezpieczeństwie osób przebywających na obszarach wodnych (Dz.U. z 2019 r., poz. 730 ze zm.) zapewnienie bezpieczeństwa na obszarach wodnych polega w szczególności na:

- 1) dokonaniu, we współpracy z policją i działającymi na danym terenie podmiotami, o których mowa w art. 12 ust. 1, analizy zagrożeń, w tym identyfikacji miejsc, w których występuje zagrożenie dla bezpieczeństwa osób wykorzystujących obszar wodny do pływania, kąpania się, uprawiania sportu lub rekreacji;
- 2) oznakowaniu i zabezpieczeniu terenów, obiektów i urządzeń przeznaczonych do pływania, kąpania się, uprawiania sportu lub rekreacji na obszarach wodnych;
- 3) prowadzeniu działań profilaktycznych i edukacyjnych dotyczących bezpieczeństwa na obszarach wodnych, polegających w szczególności na:
 - a) oznakowaniu miejsc niebezpiecznych,
 - b) objęciu nadzorem, we współpracy z policją i podmiotami, o których mowa w art. 12 ust. 1, miejsc niebezpiecznych, w tym miejsc zwyczajowo wykorzystywanych do kąpieli,
 - c) uświadamianiu zagrożeń związanych z wykorzystywaniem obszarów wodnych, w szczególności prowadzeniu akcji edukacyjnych wśród dzieci i młodzieży szkolnej;
 - 4) informowaniu i ostrzeganiu o warunkach pogodowych oraz innych czynnikach mogących powodować utrudnienia lub zagrożenia dla zdrowia lub życia osób;
 - 5) zapewnieniu warunków do organizowania pomocy oraz ratowania osób, które uległy wypadkowi lub są narażone na niebezpieczeństwo utraty życia lub zdrowia.

Za zapewnienie bezpieczeństwa, o którym mowa w art. 4 ust. 1 ww. ustawy, odpowiada (art. 4 ust. 2):

- 1) na terenie parku narodowego lub krajobrazowego - dyrektor parku,
- 2) na terenie, na którym prowadzona jest działalność w zakresie sportu lub rekreacji – osoba fizyczna, osoba prawna i jednostka organizacyjna nieposiadająca osobowości prawnej, która prowadzi działalność w tym zakresie,
- 3) na pozostałym obszarze - właściwy miejscowo wójt (burmistrz, prezydent miasta) – zwani dalej "zarządzającym obszarem wodnym".

Zadania, o których mowa w art. 4 ust. 1 ustawy, wykonywane przez wójta (burmistrza, prezydenta miasta) na obszarze, o którym mowa w art. 4 ust. 2 pkt 3, należą do zadań własnych gminy.

2. Miejsca w których występuje zagrożenie dla bezpieczeństwa osób wykorzystujących obszar wodny do pływania, kąpania się, uprawiania sportu lub rekreacji.

Zestawienie miejsc, gdzie zidentyfikowano zagrożenia dla bezpieczeństwa osób wykorzystujących obszar wodny do pływania, kąpania się, uprawiania sportu lub rekreacji.

W opracowaniu użyto sformułowań dotyczących miejsc, które wykorzystywane są do rekreacji wodnej (kąpiele, pływanie itp.). Są to: „kąpielisko”, „miejsce okazjonalnie wykorzystywane do kąpieli” oraz „miejsce wykorzystywane do kąpieli”. W przypadku zwrotu „**kąpielisko**”, rozumie się przez to miejsce zdefiniowane zgodnie z art. 16 pkt. 22 ustawy z dnia 20 lipca 2017 r. Prawo wodne: kąpielisko - rozumie się przez to wyznaczony przez radę gminy wydzielony i oznakowany fragment wód powierzchniowych, wykorzystywany przez dużą liczbę osób kąpiących się, pod warunkiem że w stosunku do tego kąpieliska nie wydano stałego zakazu kąpieli; kąpieliskiem nie jest: pływalnia, basen pływacki lub uzdrowiskowy, zamknięty zbiornik wodny podlegający oczyszczaniu lub wykorzystywaniu w celach terapeutycznych, sztuczny, zamknięty zbiornik wodny, oddzielony od wód powierzchniowych i wód podziemnych; W przypadku zwrotu „**miejsce okazjonalnie wykorzystywane do kąpieli**”, rozumie się przez to wykorzystywany do kąpieli wydzielony i oznakowany fragment wód powierzchniowych niebędący kąpieliskiem, funkcjonujący przez okres nie dłuższy niż 30 dni w roku kalendarzowym (art. 39 ust. 1). zgodnie z art. 16 pkt.28 ustawy z dnia 20 lipca 2017 r. Prawo wodne.

W przypadku użytego w opracowaniu zwrotu „**dzikie plaże**” nie ma on odniesienia do definicji ustawowej, a jedynie są to miejsca wykorzystywane przez mieszkańców do plażowania i kąpieli, bardzo często bez jakiegokolwiek infrastruktury.

2.1 Jezioro Goszcza


Jezioro Goszcza – jezioro morenowe powierzchnia zbiornika wynosi 48 ha i objętość 3692 tys. m³. Goszcza połączone jest kanałem z innymi jeziorami leżącymi w pobliżu Lubrzy. Roślinność jest pospolita: trzcina pospolita – głównie na zachodniej części jeziora, pałka wąskolistna, tatarak zwyczajny. Pomimo że jezioro spełnia głównie funkcję rekreacyjno turystyczną, służy również do celów rybackich. Na jeziorze prowadzi się ekstensywną gospodarke rybacką. Odłowy i zarybianie prowadzi Polski Związek Wędkarski. W jeziorze żyją lin, szczupak, sandacz, węgorz, karaś, leszcz, ukleja, krap, karp, sum, płoć, okoń, wzdregą.

- I. „dzika plaża” w centrum wsi Nowa Wioska. Miejsce wykorzystywane przez mieszkańców do plażowania i kąpieli. Plaża piaszczysto- trawiasta, łagodne zejście do wody. Na terenie plaży znajduje się wiata oraz siłownia. Teren oznakowany tabliczką „Miejsce niestrzeżone”.



Zdjęcie 1. Nowa Wioska w centrum miejscowości.

- II. „dzika plaża” Przylep przy byłym ośrodku Uniwersytetu Zielonogórskiego w Lubrzy miejsce wykorzystywane przez mieszkańców do plażowania i kąpieli. Plaża piaszczysto- trawiasta, łagodne zejście do wody, pomost oraz wiata z miejscem do grillowania i siłownią. Teren oznakowany tabliczką „Miejsce niestrzeżone”.

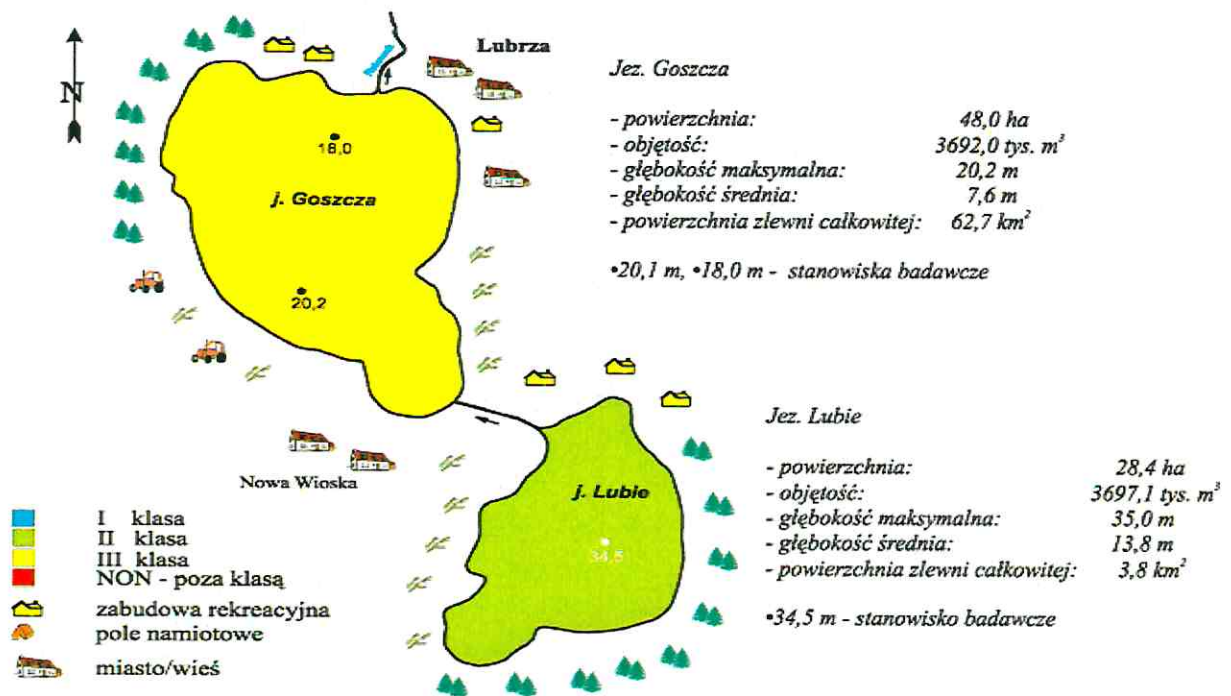


Zdjęcie 2. Jezioro Goszcza Przylep.

III. „dzika plaża” Goszcza w centrum miejscowości Lubrza miejsca wykorzystywane przez mieszkańców do plażowania i kąpieli. Plaża piaszczysta, łagodne zejście do wody na terenie plaży znajduje się plac zabaw dla dzieci, siłownia oraz wyznaczone miejsce do grillowania. Teren oznakowany tabliczką „Miejsce niestrzeżone”.



Zdjęcie 3. Goszcza w centrum miejscowości.



Rysunek 1 Jezioro Goszcza i jezioro Lubie na terenie Gminy Lubrza w województwie lubuskim i powiecie świebodzińskim¹

¹ <http://www.zgora.pios.gov.pl/wios/images/stories/pms/pub/rap2004/lubuskie/wody.html>

2. 2 Jezioro Lubie

Jezioro Lubie pow. 28,4 ha. jest głębokie - głębokość maksymalna wynosi 35 m, a średnia – 13,8 m. Misa jeziora jest zwarta, blisko 90 % linii brzegowej ma charakter klifowy. Wody jeziora zasilane są przede wszystkim spływem powierzchniowym ze zlewni oraz dopływem wód podziemnych. Odpływ odbywa się na północ w kierunku jeziora Goszcza. Powierzchnia zlewni całkowitej jest bardzo mała i wynosi tylko 3,8 km². Nad jeziorem i w jego zlewni występuje dość liczna zabudowa rekreacyjna i wypoczynkowa. Posiada dobre warunki morfometryczne, zabezpieczające jezioro przed degradującym wpływem zanieczyszczeń antropogennych. Pod względem fizykochemicznym wody jeziora w okresie wiosennym charakteryzowały się bardzo wysokim stężeniem soli mineralnych wyrażonych wskaźnikiem przewodności elektrolitycznej właściwej (PEW), a w okresie letnim, w strefie naddanej jeziora, bardzo wysokim stężeniem fosforanów. Ocenione według systemu oceny jakości wód jeziorowych jezioro Lubie kwalifikuje się do II klasy jakości. Pod względem sanitarnym jakość wód jeziora odpowiada I klasie jakości, co oznacza, że do wód jeziora nie przedostają się ścieki związane z pobytem wypoczynkowym ludzi.²

- I. „dzika plaża” w lesie przy ośrodku wypoczynkowym Dzierżoniów miejsce wykorzystywane przez mieszkańców do plażowania i kąpieli bez jakiegokolwiek infrastruktury. Plaża trawiasta z małym pomostem. Akwen wodny nieoznakowany i niestrzeżony.



Zdjęcie 4. Jezioro Lubie przy ośrodku Dzierżoniów.

² <http://www.zgora.pios.gov.pl/wios/images/stories/pms/pub/rap2004/lubuskie/wody.html>

2.3 Jezioro Niesłysz

JEZIORO NIESŁYSZ (pow. 486,2 ha, dł. 4700 m, szer. 1700m, maks. głęb. 34,7 m) jest największym jeziorem na Pojezierzu Lubuskim. Linia brzegowa jeziora (dł. 19 km) jest urozmaicona wieloma zatokami tj. Zatoka Juliusza, Bogenza, Wcięcie, Kolina, Borowska, Szary Kamień) i półwyspami. Jezioro Niesłysz ma rozwinięty system dopływów i odpływów. Zbiornik zasilają przede wszystkim źródła wód podziemnych oraz trzy dopływy, które łączą go z małymi jeziorkami, leżącymi w bliskim sąsiedztwie. Do wschodniej części wpada mały ciek, biorący początek w okolicy Wilkowa z jeziora Księży Dół (Księżno). Do wąskiej i głęboko wcinającej się zatoki od południa wpada struga z jeziora Czarny Dół. Wreszcie od południowo-wschodniej części wpada ciek z jeziora Złoty Potok (pow. 30 ha). Dwa ostatnie z jezior stanowiły kiedyś całość z Jezioro Niesłysz. Jezioro ma dwa odpływy: północny w kierunku grupy jezior okolic Lubrzy oraz południowy – do Odry. Decydujący wpływ na poziom wody w jeziorze ma odpływ południowy. Ujęty w system grobli i śluz kanał pod Ołobokiem odprowadza swe wody do rzeki Ołobok, wpadającej do Odry. Wody jeziora są czyste i przejrzyste. Jezioro stanowi idealny akwen do uprawiania różnorodnych sportów wodnych i wędkarstwa.³

- I. „dzika plaża” w miejscowości Tyczyno tj. „Krzczkowo” miejsce wykorzystywane przez turystów do plażowania i kąpieli. Plaża piaszczysto- trawiasta, łagodne zejście do wody. Na terenie plaży znajduje się siłownia. Teren oznakowany tabliczką „Miejsce niestrzeżone”.



Zdjęcie 5. Jezioro Niesłysz – Plaża Tyczyno

³ www.skape.pl

- II.** „dzika plaża” przy osiedlu Niesłysz w miejscowości Przelazy. Miejsce wykorzystywane przez mieszkańców do plażowania i kąpieli. Na terenie plaży znajduje się boisko oraz siłownia. Teren oznakowany tabliczką „Miejsce niestrzeżone”.



Zdjęcie 6. Przelazy – przy osiedlu Niesłysz

- III.** „dzika plaża” w centrum wsi Przelazy miejsce wykorzystywane przez mieszkańców do plażowania i kąpieli bez jakiegokolwiek infrastruktury. Plaża piaszczysta, łagodne zejście do wody. Teren nieoznakowany i niestrzeżony.



Zdjęcie 7. Przelazy w centrum miejscowości

- IV.** Miejsce okazjonalnie wykorzystywane do kąpieli tj. Harcerska Baza Obozowa ZHP Hufiec Wrocław przy jeziorze Niestysz od strony miejscowości Borów. Miejsce wykorzystywane przez harcerzy do plażowania i kąpieli. Teren oznakowany i strzeżony.



Zdjęcie 8. ZHP Wrocław - Jezioro Niestysz

- V.** Kąpielisko przy Ośrodku Wypoczynkowym KORMORAN w Niesulicach. Wydzielony obszar wodny wykorzystywany przez dużą liczbę osób do pływania, kąpania się, uprawiania sportu lub rekreacji. Kąpielisko dostępne nie tylko dla Gości Ośrodka, ale także dla osób z zewnątrz. Dla korzystających z kąpieliska wyznaczono trzy strefy oznaczone jako: brodzik, strefa dla nieumiejących pływać, strefa dla umiejących pływać. Na plaży i wokół niej umieszczone są elementy małej architektury: ławki, parasole, grille, przebieralnie, zjeżdżalnia wodna, plac zabaw, mające na celu udogodnienie korzystania dla Gości. Kąpielisko oznakowane i strzeżone.



Zdjęcie 9. Kąpielisko - OW KORMORAN w Niesulicach.

2.4 Inne zbiorniki wodne i ciekі, gdzie zidentyfikowano zagrożenia.

1. kanał prowadzący od jeziora Niesłysz przy osiedlu Weneckim do Mostek – miejsce wykorzystywane przez wędkarzy.
2. kanał Niesulicki od Mostek do miejscowości Nowa Wioska - miejsce wykorzystywane przez wędkarzy.
3. Jezioro Goszcza miejsce przy ścieżce pieszo-rowerowej „Nenufarów” za wiatą PZW – miejsce wykorzystywane przez wędkarzy oraz właścicieli gruntów przyległych.
4. kanał w miejscowości Nowa Wioska łączący jezioro Goszcza i Lubie - miejsce wykorzystywane przez wędkarzy i kajakarzy.
5. Jezioro Lubie miejsce przy ścieżce pieszo-rowerowej „Nenufarów” koło wiaty rekreacyjnej przy jeziorze Lubie- wykorzystywane przez wędkarzy.
6. Jezioro Lubie miejsce przy ścieżce pieszo-rowerowej „Nenufarów” od strony Nowej Wioski tj. łowisko miejsce to wykorzystywane głównie przez wędkarzy.
7. Kanał Rakownik, przez kanał przebiega Lubrzański Szlak Kajakowy. Stanica w miejscowości Lubrza - początek szlaku kajakowego przy Paklicku miejsce podejmowania kajaków, ciek wodny wykorzystywany przez wędkarzy i kajakarzy.
8. Jezioro Lubrza - niewielkie jezioro morenowe wykorzystywane głównie przez wędkarzy. Przez jezioro przebiega Lubrzański Szlak Kajakowy.
9. Rudny Staw choć na mapach jest ono zaznaczane jako jezioro, w rzeczywistości to wielkie trzciniowisko.
10. Jezioro Polno -na południowy wschód od miejscowości Staropole wykorzystywany przez wędkarzy.
11. Jezioro Pień - niewielkie płytkie jezioro, na południe od wsi Nowa Wioska i rezerwatu przyrody Pniewski Łuk. Jezioro Pień jest zbiornikiem położonym w lesie. Jest własnością prywatną. Wędkowanie oraz wypoczynek na terenie jeziora jest możliwe po uzyskaniu zgody właściciela.
12. Jezioro Wągieł znajduje się na północ od przysiółka wsi Nowa Wioska- wykorzystywane przez wędkarzy.
13. Akwen wodny pokopalniany przy drodze z Buczyny do Sieniawy- wykorzystywany przez wędkarzy.
14. Akwen wodny pokopalniany w miejscowości Buczyna – wykorzystywany przez wędkarzy.
15. Akwen wodny w Zagajach- wykorzystywany przez wędkarzy.

3. Zagrożenia dla osób przebywających na obszarach wodnych na terenie Gminy Lubrza.

Czynnikami wpływającymi na ilość osób korzystających z walorów rekreacyjnych i turystycznych wód na terenie Gminy Lubrza są pogodna aura i okresy wakacyjno – wypoczynkowe. W tych okresach letnim wzrasta liczba korzystających z kąpieli oraz sprzętu wodnego, więc należy liczyć się ze wzrostem zagrożenia związanego z przypadkami utonięć. Kąpiel lub zabawa w wodzie, to forma rekreacji związana z letnim wypoczynkiem, ze względu na łatwość dostępu z brzegu i płytka wodę. Wejście do wody rodzi jednak zagrożenie, z którym należy się liczyć.

Szczególnie groźne sytuacje to:

- wstrząs termiczny,
- niewystarczające umiejętności pływania,
- pływanie pod wpływem alkoholu,
- nieodpowiednia zabawa,
- skurcze,
- skakanie do nieznannej wody,
- przecenianie swoich sił i umiejętności,
- miejsca zarośnięte przez roślinność wodną,
- nagła zmiana warunków na wodzie,
- kąpiel w miejscach niewyznaczonych.

Zagrożenia dla osób kąpiących wynikają z:

- braku lub słabej umiejętności pływania, niewłaściwej oceny tych umiejętności bądź złego stanu zdrowia,
- korzystania z miejsc nie przystosowanych do kąpieli - pływania w strefy porośnięte roślinnością wodną lub w miejsca bagniste, wykonywania skoków do wody bez znajomości głębokości i występowania obiektów zanurzonych,
- kąpieli w stanie pod wpływem alkoholu lub środków odurzających,
- kąpieli przy niekorzystnych warunkach pogodowych (silne falowanie, niska temperatura wody, wyładowania atmosferyczne),

Zagrożenia dla osób poruszających się jednostkami pływającymi:

- niedostatecznych umiejętności sterowania jednostką, wykonywania ryzykownych manewrów,

- złego stanu zdrowia osoby sterującej jednostką bądź pozostawiania tej osoby pod wpływem alkoholu lub środków odurzających,
- niekorzystnych warunków pogodowych,
- braku odpowiednich środków bezpieczeństwa, w szczególności indywidualnych środków wypornościowych: kamizelek ratunkowych,
- w przypadku „wywrotek” sprzętu pływającego - zagrożenia analogiczne jak dla osób kapiących się.

Potencjalne zagrożenia dla osób przebywających na kąpieliskach i innych miejscach wykorzystywanych do kąpieli:

- korzystanie z tzw. „dzikich kąpielisk”, pozostających bez nadzoru ze strony specjalistycznych organizacji ratowniczych oraz administracji samorządowej,
- skażenie wody w wyniku zakwitów sinic - kąpiel w wodzie zanieczyszczonej toksynami sinicowymi może wywoływać podrażnienia skóry, zapalenie spojówek, dolegliwości układu pokarmowego i oddechowego, w tym zawroty głowy, wymioty i gorączka,
- skażenie środowiska w wyniku awarii i przedostania się do wód substancji niebezpiecznych, np. ropy naftowej, oleju,
- pożary roślinności przybrzeżnej, w tym lasów,

Zagrożenia dla osób przebywających na lodzie:

- brak wiedzy na temat aktualnej grubości lodu umożliwiającego bezpieczne uprawianie wędkarstwa i sportów zimowych,

4. Kontakty alarmowe

1. Komenda Powiatowa Policji w Świebodzinie,

ul. Zielona 2, 66-200 Świebodzin

tel: 68 476 36 00, tef: 997

2. Komenda Powiatowa Państwowej Straży Pożarnej w Świebodzinie,

ul. Cegielniana 13

tel: 68 38 224 08, tef: 998

3. Pogotowie Ratunkowe, tef: 999

4. Telefon alarmowy: 112

5. Powiatowa Stacja Sanitarno-Epidemiologiczna

Ul. 30- stycznia 5, 66-200 Świebodzin

tel: 68 382 07 47

PODSUMOWANIE

Sporządzenie wyżej wymienionej analizy wymagane jest przepisami ustawy z dnia 20 lipca 2017 r. Prawo wodne (Dz. U. z 2018 r. poz. 2268 z późn. zm.) oraz Rozporządzenie Ministra Zdrowia z dnia 28 kwietnia 2011r. w sprawie kąpielisk oraz sposobu oznakowania kąpielisk i miejsc okazjonalnie wykorzystywanych do kąpieli. Dana analiza zagrożeń na obszarach wodnych jest dokumentem, który powstał w wyniku przeprowadzenia oględzin i zidentyfikowaniu miejsc potencjalnie niebezpiecznych dla zdrowia i życia ludzi.

Znak kąpielowy zakazu „Zakaz kąpieli” określa ROZPORZĄDZENIE MINISTRA SPRAW WEWNĘTRZNYCH z dnia 6 marca 2012 r. w sprawie sposobu oznakowania i zabezpieczania obszarów wodnych oraz wzorów znaków zakazu, nakazu oraz znaków informacyjnych i flag określa sposób oznakowania:

§ 4. 1. Ustala się znaki zakazu:

- 1) A-1 – znak „kąpiel zabroniona”;
- 2) A-2 – znak „kąpiel zabroniona – szlak żeglowny”;
- 3) A-3 – znak „kąpiel zabroniona – most”;
- 4) A-4 – znak „kąpiel zabroniona – spiętrzenie wody”;
- 5) A-5 – znak „kąpiel zabroniona – woda skażona”;
- 6) A-6 – znak „kąpiel zabroniona – woda pitna”;
- 7) A-7 – znak „kąpiel zabroniona – hodowla ryb”;
- 8) A-8 – znak „skakanie do wody zabronione”.

2. Znaki zakazu mają kształt okrągły o średnicy 40 cm.



A-1 Znak zakaz kąpieli

Na terenie Gminy Lubrza stwierdzono siedem „dzikich plaż” są to miejsca wykorzystywane przez turystów i mieszkańców do plażowania i kąpieli i zostały oznakowane tablicami „Miejsce niestrzeżone”.



Zdjęcie 10. Znak umieszczony w miejscach „dzikich plaż” na terenie Gminy Lubrza

Miejsca wykorzystywane przez turystów i mieszkańców do plażowania oraz kąpieli tj: „dzikie plaże” na terenie Gminy Lubrza zlokalizowane są przy Jeziorze Goszcza, Lubie, Niesłysz :

1. Jezioro Goszcza „dzika plaża” w centrum miejscowości Nowa Wioska- miejsce oznakowane tabliczką „Miejsce niestrzeżone”;
2. Jezioro Goszcza „dzika plaża” Przylep przy byłym ośrodku Uniwersytetu Zielonogórskiego w Lubrzy- miejsce oznakowane tabliczką „Miejsce niestrzeżone”;
3. Jezioro Goszcza „dzika plaża” Goszcza w centrum miejscowości Lubrza- miejsce oznakowane tabliczką „Miejsce niestrzeżone”;

4. Jezioro Niesłysz „dzika plaża” Tyczyno- miejsce oznakowane tabliczką „Miejsce niestrzeżone”;
5. Jezioro Niesłysz „dzika plaża” w centrum miejscowości Przełazy- nieoznakowane należy ustawić jeden znak;
6. Jezioro Niesłysz „dzika plaża” przy osiedlu Niesłysz w Przełazach- miejsce oznakowane tabliczką „Miejsce niestrzeżone”;
7. Jezioro Lubie „ dzika plaża” od strony ośrodka Dzierżoniów – miejsce nieoznakowane należy ustawić jeden znak.

W pkt 2.4 wskazano inne zbiorniki wodne i ciekę gdzie zidentyfikowano zagrożenie należy te miejsca obserwować i w przypadku wykorzystywania tych miejsc przez turystów i mieszkańców do plażowania i kąpieli należy uwzględnić w analizie jako „dzikie plaże” i oznakować, wytypowane miejsca niebezpieczne oznakować zgodnie z ROZPORZĄDZENIEM MINISTRA SPRAW WEWNĘTRZNYCH z dnia 6 marca 2012 r. w sprawie sposobu oznakowania i zabezpieczania obszarów wodnych oraz wzorów znaków zakazu, nakazu oraz znaków informacyjnych i flag określa sposób oznakowania tj. kanał w miejscowości Nowa Wioska łączący jezioro Goszcza i Lubie



Zdjęcie 11. Kanał łączący Jezioro Goszcza i Lubie

Analiza ma na celu uświadomienie mieszkańców Gminy Lubrza o panujących zagrożeniach przy akwenach wodnych oraz o obowiązku przestrzegania znaków. Przestrzeganie przez turystów i mieszkańców obowiązków zakazu może ocalić przed wypadkami jakie mają miejsce na danym obszarze. Kąpiel w miejscach niestrzeżonych, niedozwolonych oraz nieoznakowanych może prowadzić do tragedii.

Spis zdjęć i rysunków

Zdjęcie 1. Nowa Wioska w centrum miejscowości.....	5
Zdjęcie 2. Jezioro Goszcza Przylep	5
Zdjęcie 3. Goszcza w centrum miejscowości	6
Zdjęcie 4. Jezioro Lubie przy Ośrodku Dzierżoniów.....	7
Zdjęcie 5. Jezioro Niestysz – Plaża Tyczyno.....	8
Zdjęcie 6. Przełazy przy osiedlu Niestysz	9
Zdjęcie 7. Przełazy w centrum miejscowości.....	9
Zdjęcie 8. ZHP Wrocław - Jezioro Niestysz	10
Zdjęcie 9. Kąpielisko - OW KORMORAN w Niesulicach.....	10
Zdjęcie 10. Znak umieszczony w miejscach „dzikich plaż” na terenie Gminy Lubrza	15
Zdjęcie 11. Kanał łączący Jezioro Goszcza i Lubie	156

<u>Rysunek 1 Jezioro Goszcza i jezioro Lubie na terenie Gminy Lubrza w województwie lubuskim i powiecie świebodzińskim</u>	6
--	---