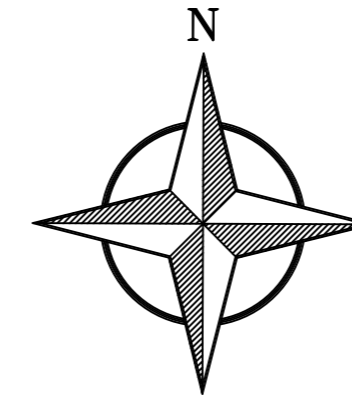
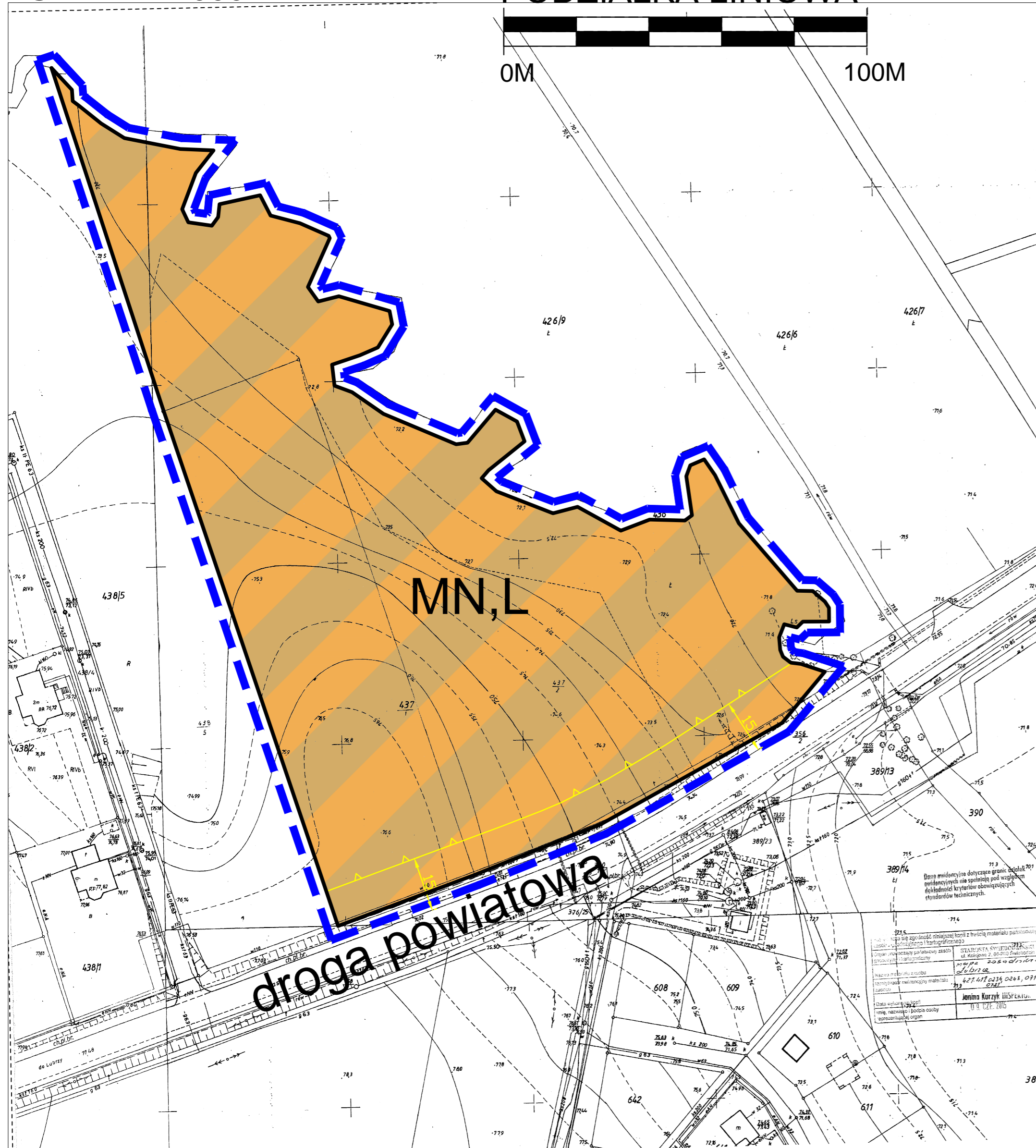


GMINA LUBRZA

MIEJSCOWY PLAN ZAGOSPODAROWANIA PRZESTRZENNEGO OBEJMUJĄCY TERENY POŁOŻONE W OBRĘBIE LUBRZA

SKALA 1:1000

PODZIAŁKA LINIOWA

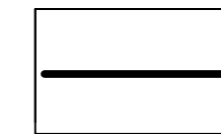


RYSUNEK PLANU - ZAŁĄCZNIK NR 6
DO UCHWAŁY NR XX / 128 / 2016
RADY GMINY W LUBRZY
Z DNIA 29 LISTOPADA 2016 ROKU

OZNACZENIA:



GRANICA OPRACOWANIA PLANU



LINIE ROZGRANICZAJĄCE TERENY O RÓŻNYM PRZEZNACZENIU LUB RÓŻNYCH ZASADACH ZAGOSPODAROWANIA

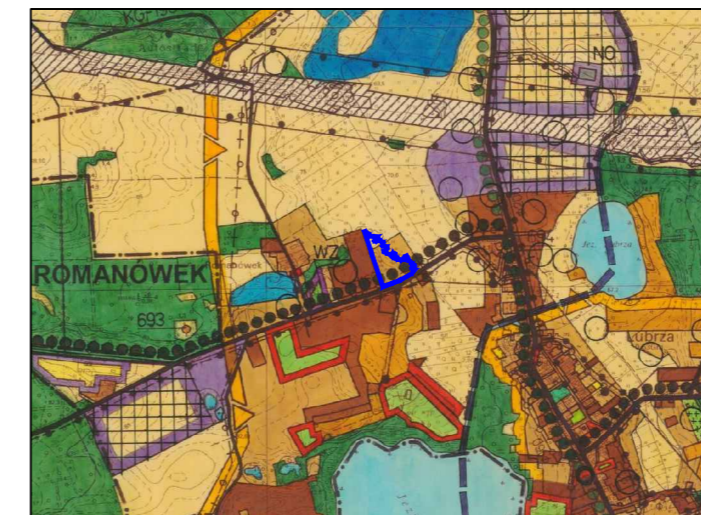


NIEPRZEKACZALNE LINIE ZABUDOWY



TERENY ZABUDOWY MIESZKANIOWO - LETNISKOWEJ

WYRYS ZE STUDIUM



GRANICE OBSZARU OBJĘTEGO PROJEKTEM PLANU MIEJSCOWEGO

PRO-PLAN PRACOWNIA URBANISTYCZNA

PRO PLAN IWONA CZAPLIŃSKA

65-123 ZIELONA GÓRA, UL. KMICICA 5
TEL. 0684522931, e-mail: i.czaplinska@interia.pl

mgr inż. Marek Czaplinski uprawnienia urbanistyczne nr 1629
e-mail: marek.czaplinski@interia.pl tel. 607 33 90 66