
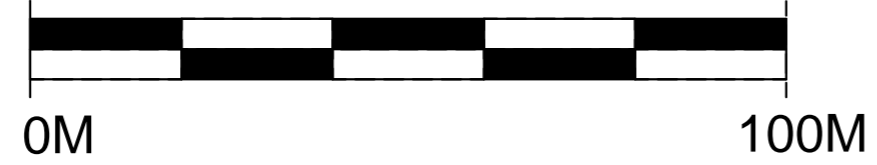


# GMINA LUBRZA

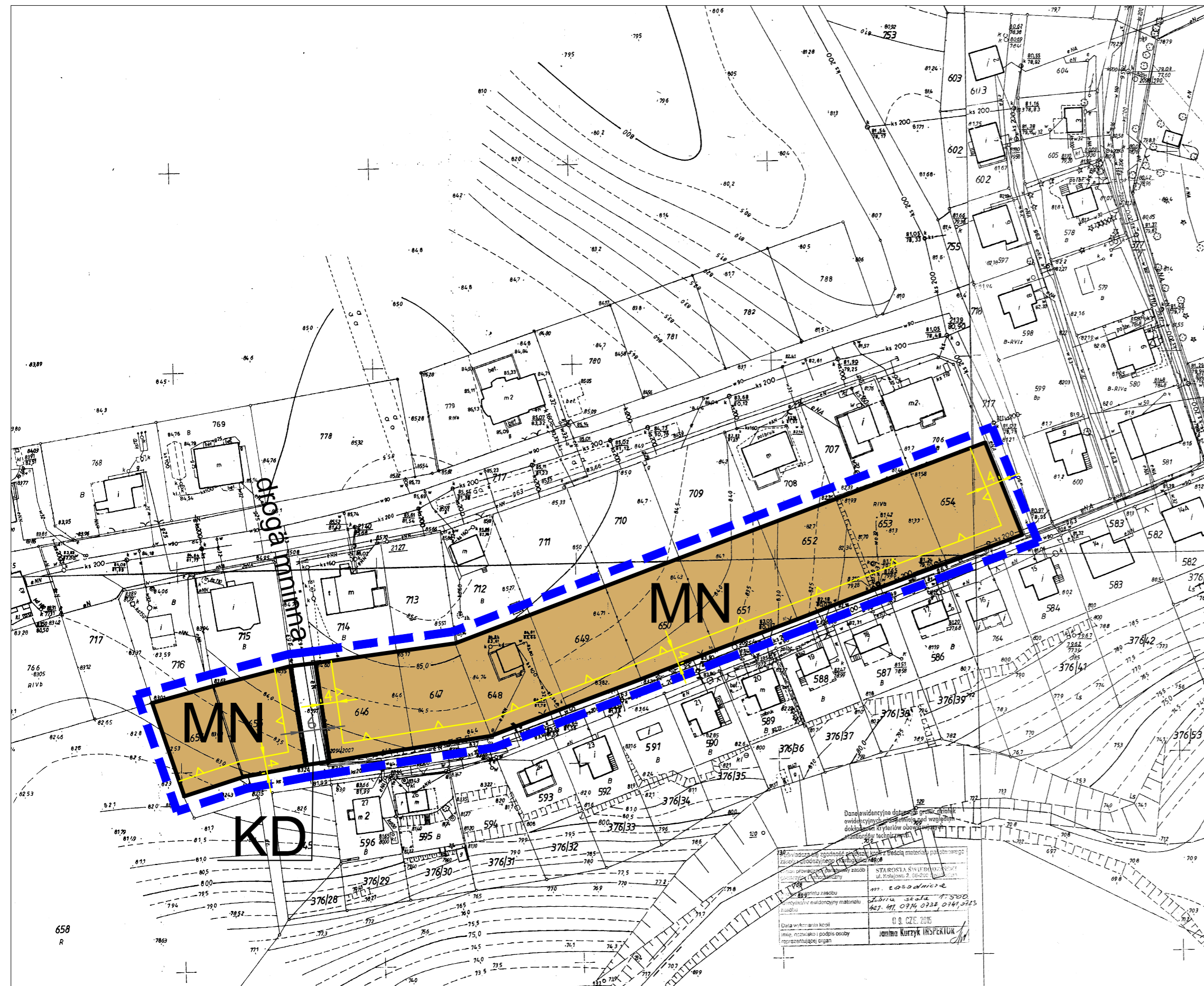
## MIEJSCOWY PLAN ZAGOSPODAROWANIA PRZESTRZENNEGO OBEJMUJĄCY TERENY POŁOŻONE W OBRĘBIE LUBRZA

SKALA 1:1000



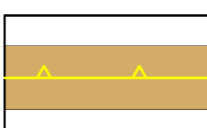


PODZIAŁKA LINIOWA



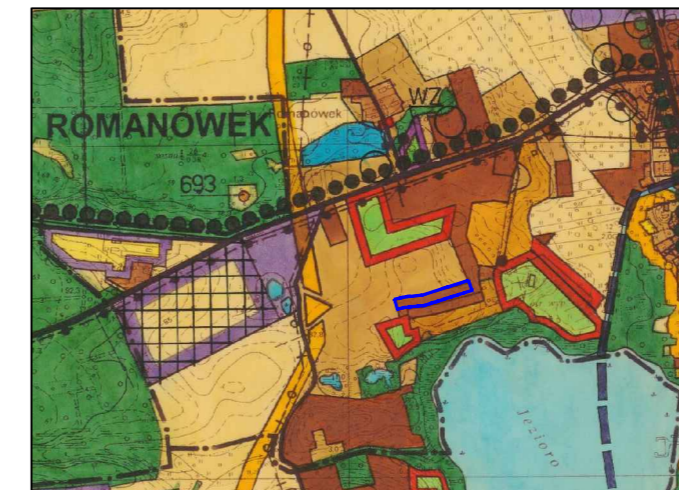
RYSUNEK PLANU - ZAŁĄCZNIK NR 9  
DO UCHWAŁY NR XX / 128 / 2016  
RADY GMINY W LUBRZY  
Z DNIA 29 LISTOPADA 2016 ROKU



### OZNACZENIA:

-  GRANICA OPRACOWANIA PLANU
-  LINIE ROZGRANICZAJĄCE TERENY O RÓŻNYM PRZEZNACZENIU LUB RÓŻNYCH ZASADACH ZAGOSPODAROWANIA
-  NIEPRZEKRACZALNE LINIE ZABUDOWY
-  MN TERENY ZABUDOWY MIESZKANIOWEJ JEDNORODZINNEJ
-  KD TERENY DRÓG PUBLICZNYCH KASY DOJAZDOWEJ

### WYRYS ZE STUDIUM



GRANICE OBSZARU OBJĘTEGO PROJEKTEM  
PLANU MIEJSCOWEGO

PRO-PLAN PRACOWNIA URBANISTYCZNA

PRO IWONA CZAPLIŃSKA

65-123 ZIELONA GÓRA, UL. KMICICA 5  
TEL. 0684522931, e-mail: i.czaplinska@interia.pl

mgr inż. Marek Czaplinski uprawnienia urbanistyczne nr 1629  
e-mail: marek.czaplinski@interia.pl tel. 607 33 90 66