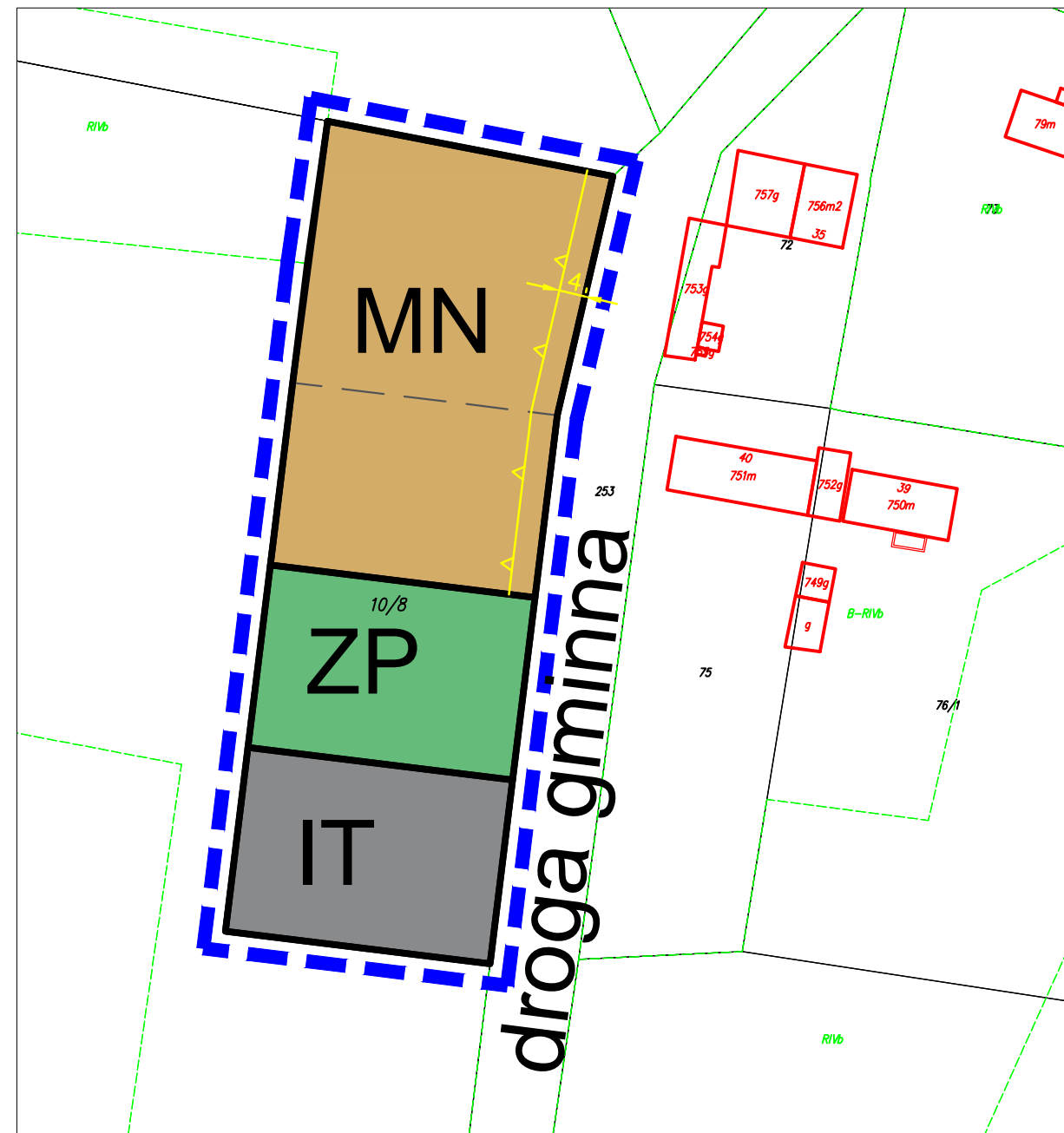
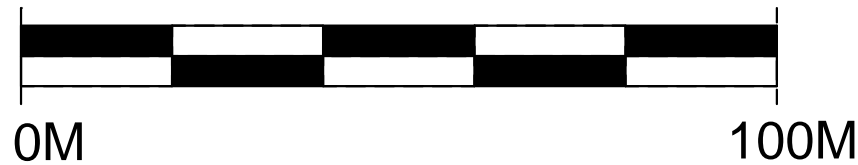


GMINA LUBRZA








MIEJSCOWY PLAN ZAGOSPODAROWANIA PRZESTRZENNEGO OBEJMUJĄCY TERENY POŁOŻONE W OBREBIE PRZEŁAZY

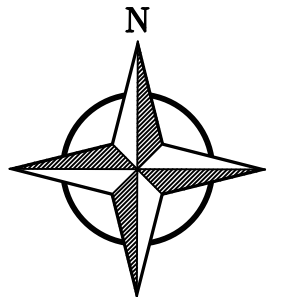
SKALA 1:1000 PODZIAŁKA LINIOWA

RYSUNEK PLANU - ZAŁĄCZNIK NR 1
DO UCHWAŁY NR XX / 130 / 2016
RADY GMINY W LUBRZY
Z DNIA 29 LISTOPADA 2016 ROKU

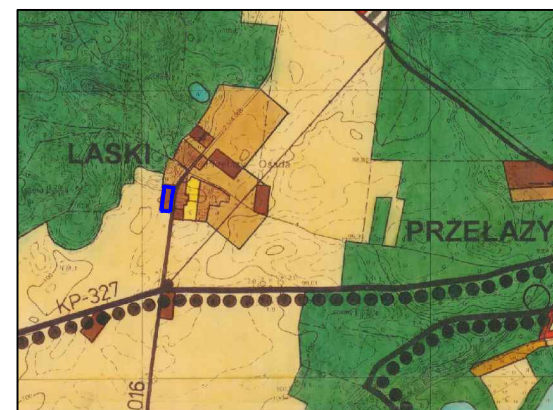


OZNACZENIA:

-  GRANICA OPRACOWANIA PLANU
-  LINIE ROZGRANICZAJĄCE TERENY O RÓŻNYM PRZEZNACZENIU
LUB RÓŻNYCH ZASADACH ZAGOSPODAROWANIA
-  NIEPRZEKRACZALNE LINIE ZABUDOWY
-  MN TEREN ZABUDOWY MIESZKANIOWEJ JEDNORODZINNEJ
-  ZP TEREN ZIELENI URZĄDZONEJ
-  IT TEREN OCZYSZCZALNI ŚCIEKÓW I INFRASTRUKTURY
TECHNICZNEJ
-  LINIE PODZIAŁÓW WEWNĘTRZNYCH - NIEOBOWIĄZUJĄCE



WYRYS ZE STUDIUM



GRANICE OBSZARU OBJĘTEGO PROJEKTEM
PLANU MIEJSCOWEGO

PRO-PLAN PRACOWNIA URBANISTYCZNA

PRO IWONA CZAPLIŃSKA
65-123 ZIELONA GÓRA, UL. KMICICA 5
TEL. 0684522931, e-mail: i.czaplinska@interia.pl
mgr inż. Marek Czaplinski uprawnienia urbanistyczne nr 1629
e-mail: marek.czaplinski@interia.pl tel. 607 33 90 66